

Obec Nižní Lhoty

Nižní Lhoty 71

739 51 Dobrá

Oznamuji ve smyslu § 39 odst. 1) zákona č. 128/2000 Sb. o obcích (obecní zřízení) v platném znění

Z Á M Ě R

ZŘÍZENÍ VĚCNÉHO BŘEMENE

A

ZŘÍZENÍ PRÁVA STAVBY K POZEMKU VE VLASTNICTVÍ OBCE


„Služebnosti inženýrské sítě“ a práva stavby k pozemku parc. č. 991/2, ostatní plocha, zapsaném na LV č. 1, v k.ú. a obci Nižní Lhoty, ke zřízení nadzemního kabelového vedení NN, v k.ú. a obci Nižní Lhoty – viz katastrální mapa s vyznačením.

Podrobnější informace o pozemcích lze získat osobně v době úředních hodin nebo i mimo úřední hodiny po předchozí telefonické domluvě (tel. 558 642 127) na Obecním úřadě v Nižních Lhotách.

Poučení:

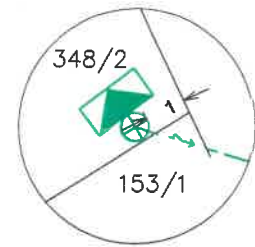
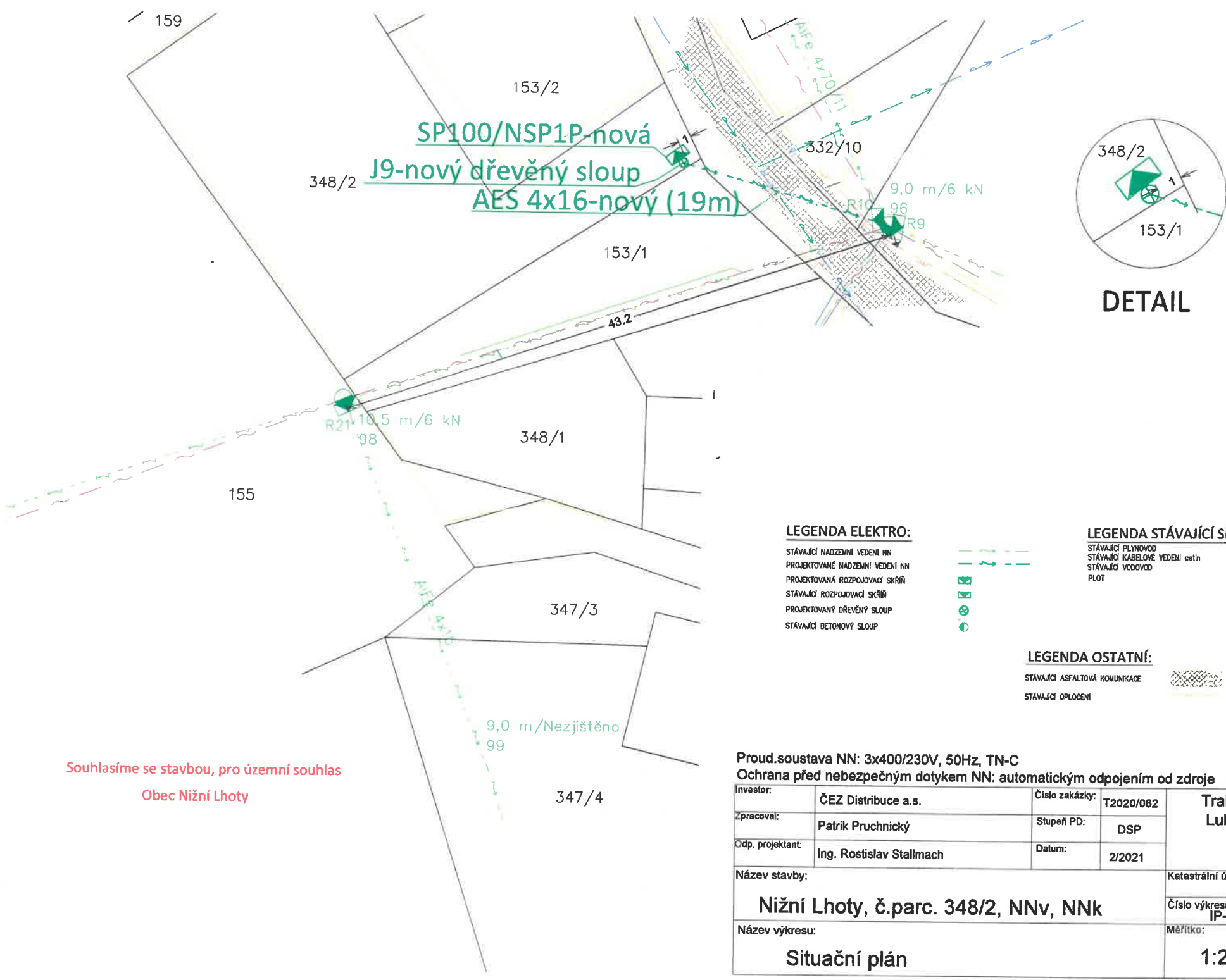
Podle výše citovaného ustanovení zákona mají občané právo se k tomuto záměru vyjádřit a předložit své nabídky, a to písemně k rukám Marie Gryžboňové Mališové – starostky obce, nejpozději do posledního dne zveřejnění.

V Nižních Lhotách dne 26. 5. 2021

OBEC NIŽNÍ LHOTY

Marie Gryžboňová Mališová
starostka

První den zveřejnění: 26. 5. 2021

Doba zveřejnění: nejméně 15 dnů před rozhodnutím zastupitelstva obce



DETAIL

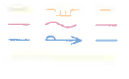
LEGENDA ELEKTRO:

- STÁVAJÍCÍ NADZEMNÍ VEDENÍ NN
- PROJEKTOVANÉ NADZEMNÍ VEDENÍ NN
- PROJEKTOVANÁ ROZPOJOVACÍ SKŘIŇ
- STÁVAJÍCÍ ROZPOJOVACÍ SKŘIŇ
- PROJEKTOVANÝ DŘEVĚNÝ SLOUP
- STÁVAJÍCÍ BETONOVÝ SLOUP



LEGENDA STÁVAJÍCÍ SÍTĚ:

- STÁVAJÍCÍ PLYNOVOD
- STÁVAJÍCÍ KABELOVÉ VEDENÍ catin
- STÁVAJÍCÍ VODOVOD
- PLOT



LEGENDA OSTATNÍ:

- STÁVAJÍCÍ ASFALTOVÁ KOMUNIKACE
- STÁVAJÍCÍ OPLOČENÍ



Souhlasíme se stavbou, pro územní souhlas
Obec Nižní Lhoty

Proud.soustava NN: 3x400/230V, 50Hz, TN-C
Ochrana před nebezpečným dotykem NN: automatickým odpojením od zdroje

Investor:	ČEZ Distribuce a.s.	Číslo zakázky:	T2020/062	Trabbau a.s. Lublaňská 1002/9 Praha 2 120 00
Zpracoval:	Patrik Pruchnický	Stupeň PD:	DSP	
Odp. projektant:	Ing. Rostislav Stallmach	Datum:	2/2021	
Název stavby:				Katastrální území:
Nižní Lhoty, č.parc. 348/2, NNv, NNk				Nižní Lhoty
Název výkresu:				Číslo výkresu:
Situační plán				IP-12-8027574
				Měřítko:
				1:250
				Formát:
				A3