

MAGISTRÁT MĚSTA FRÝDKU-MÍSTKU
Radniční 1148, 738 01 Frýdek-Místek

Odbor územního rozvoje a stavebního řádu
Oddělení stavebního řádu
pracoviště Radniční 1148, Frýdek

Číslo jednací: MMFM 172126/2020
Spisová značka: MMFM_S 13046/2020/OÚRaSŘ/ChIve
Vyřizuje: Ing. Veronika Chlebková
Telefon: 558609252
E-mail: chlebkova.veronika@frydek-mistek.cz
Datum: 14.12.2020

R O Z H O D N U T Í

Výroková část:

Magistrát města Frýdku-Místku, odbor územního rozvoje a stavebního řádu, oddělení stavebního řádu (dále jen "speciální stavební úřad"), jako speciální stavební úřad příslušný podle ust. § 15 odst. 1 písm. c) zákona č. 183/2006 Sb., o územním plánování a stavebním řádu (stavební zákon), ve znění pozdějších předpisů (dále jen "stavební zákon") a podle ust. § 40 odst. 4 písm. a) zákona č. 13/1997 Sb., o pozemních komunikacích, ve znění pozdějších předpisů (dále jen "zákon o pozemních komunikacích") a jako místně příslušný správní orgán podle ust. § 11 odst. 1 písm. b) zákona č. 500/2004 Sb., správní řád, ve znění pozdějších předpisů (dále jen "správní řád"), posoudil podle ust. § 94j až § 94p stavebního zákona žádost o vydání společného povolení, kterou dne 01.07.2020 podalo **Sdružení obcí povodí Morávky, IČ 68157631, Dobrá č.p. 230, 739 51 Dobrá, které zastupuje CIVIL PROJECTS s.r.o., IČ 24306606, Malý Koloředov č.p. 2377, 738 01 Frýdek-Místek** (dále jen "stavebník"), a na základě tohoto přezkoumání speciální stavební úřad vydává podle ust. § 94p odst. 1 stavebního zákona a ust. § 13a vyhlášky č. 503/2006 Sb., o podrobnější úpravě územního rozhodování, územního opatření a stavebního řádu (dále jen "vyhláška č. 503/2006 Sb.")

společné povolení

pro stavbu nazvanou "**Cyklotrasa povodí Morávky**" (dále jen "stavba") na pozemcích parc. č. 412/16 (ostatní plocha), parc. č. 412/21 (ostatní plocha), parc. č. 556/2 (orná půda), parc. č. 558/1 (lesní pozemek), parc. č. 558/10 (lesní pozemek), parc. č. 558/11 (lesní pozemek), parc. č. 558/12 (lesní pozemek), parc. č. 558/13 (lesní pozemek), parc. č. 996/1 (ostatní plocha), parc. č. 996/3 (ostatní plocha), parc. č. 1016/1 (vodní plocha) v katastrálním území Nižní Lhoty, parc. č. 386/2 (orná půda), parc. č. 419/1 (orná půda), parc. č. 449/1 (orná půda), parc. č. 449/4 (orná půda), parc. č. 449/13 (ostatní plocha), parc. č. 449/14 (orná půda), parc. č. 449/16 (ostatní plocha), parc. č. 449/26 (orná půda), parc. č. 449/37 (orná půda), parc. č. 568/20 (ostatní plocha), parc. č. 1277/1 (ostatní plocha), parc. č. 1337/1 (ostatní plocha) v katastrálním území Nošovice, parc. č. 175/5 (trvalý travní porost), parc. č. 175/10 (ostatní plocha), parc. č. 175/12 (lesní pozemek), parc. č. 221/5 (vodní

plocha) v katastrálním území Pražmo, st. p. 1061 (zastavěná plocha a nádvoří), parc. č. 38/15 (vodní plocha), parc. č. 38/22 (ostatní plocha), parc. č. 38/25 (vodní plocha), parc. č. 38/26 (vodní plocha), parc. č. 249/1 (vodní plocha), parc. č. 1376/1 (ostatní plocha) v katastrálním území Raškovice, st. p. 763/1 (zastavěná plocha a nádvoří), parc. č. 1066/2 (trvalý travní porost), parc. č. 1066/7 (vodní plocha), parc. č. 1069/4 (ostatní plocha), parc. č. 1070/4 (ostatní plocha), parc. č. 1071/6 (vodní plocha), parc. č. 1071/7 (vodní plocha), parc. č. 1071/8 (vodní plocha), parc. č. 1071/19 (lesní pozemek), parc. č. 1071/22 (trvalý travní porost), parc. č. 1071/23 (ostatní plocha), parc. č. 1071/36 (ostatní plocha), parc. č. 1138/1 (lesní pozemek), parc. č. 1184/11 (ostatní plocha), parc. č. 1184/13 (ostatní plocha), parc. č. 1515/5 (trvalý travní porost), parc. č. 1777/4 (ostatní plocha), parc. č. 1797 (ostatní plocha), parc. č. 1834/5 (vodní plocha), parc. č. 1834/7 (vodní plocha), parc. č. 1834/8 (ostatní plocha), parc. č. 1834/10 (ostatní plocha), parc. č. 1834/15 (ostatní plocha), parc. č. 1834/21 (ostatní plocha), parc. č. 1834/30 (ostatní plocha), parc. č. 1834/32 (ostatní plocha), parc. č. 1834/37 (vodní plocha), parc. č. 1834/45 (ostatní plocha), parc. č. 1834/46 (ostatní plocha), parc. č. 1834/47 (ostatní plocha), parc. č. 1834/48 (ostatní plocha), parc. č. 1834/49 (ostatní plocha), parc. č. 1834/51 (ostatní plocha), parc. č. 1834/52 (ostatní plocha), parc. č. 1834/53 (ostatní plocha), parc. č. 1834/54 (ostatní plocha), parc. č. 1834/55 (ostatní plocha), parc. č. 1834/63 (vodní plocha), parc. č. 1834/64 (vodní plocha), parc. č. 1834/65 (vodní plocha), parc. č. 1834/67 (vodní plocha), parc. č. 1834/68 (vodní plocha), parc. č. 1834/70 (ostatní plocha), parc. č. 1834/71 (ostatní plocha), parc. č. 1834/72 (ostatní plocha), parc. č. 1834/73 (ostatní plocha), parc. č. 1840/1 (vodní plocha), parc. č. 1848/2 (vodní plocha), parc. č. 1849 (ostatní plocha), parc. č. 1857/1 (lesní pozemek), parc. č. 1857/3 (lesní pozemek), parc. č. 1857/5 (lesní pozemek), parc. č. 1859/4 (vodní plocha), parc. č. 1863 (ostatní plocha) v katastrálním území Vyšní Lhoty

a

v souladu se závazným stanoviskem dotčeného orgánu Obecního úřadu Nižní Lhoty, Nižní Lhoty 71, 739 51 Dobrá, jako příslušného silničně správního úřadu ve věcech místních komunikací č.j.: OÚNL/251/2020 ze dne 02.09.2020

povoluje

připojení stavby „Cyklotrasy povodí Morávky“ ke stávající cyklostezce na pozemku parc. č. 412/21 v katastrálním území Nižní Lhoty zřízením křižovatky.

a

v souladu se závazným stanoviskem dotčeného orgánu Obecního úřadu Vyšní Lhoty, Vyšní Lhoty č.p. 244, 739 51 Dobrá č.j.: 645/2019/Šá ze dne 29.10.2019

povoluje

kácení 5 ks stromů: 1ks jasan o obvodu kmene 85 cm ve výšce 130 cm nad zemí, 2 ks bříza o obvodu kmene 98 cm a 99 cm ve výšce 130 cm nad zemí, 1 ks smrk o obvodu kmene 99 cm ve výšce 130 cm nad zemí, 1 ks javor o obvodu kmene 76 cm ve výšce 130 cm nad zemí, **na pozemcích parc. č. 1849 a 1840/1, oba v katastrálním území Vyšní Lhoty.**

Popis stavby:

- SO 101 - Úsek č.1 - k.ú. Nošovice
- SO 102 - Úsek č.2 - k.ú. Nižní Lhoty-Vyšní Lhoty
- SO 103 - Úsek č.3 - k.ú. Vyšní Lhoty
- SO 104 - Úsek č.4 - k.ú. Vyšní Lhoty-Raškovice-Vyšní Lhoty
- SO 105 - Úsek č.5 - k.ú. Raškovice-Vyšní Lhoty-Pražmo
- SO 106 - Úsek č.1 - k.ú. Vyšní Lhoty
- SO 201 - Lávka "Hlislík" - k.ú. Vyšní Lhoty

Stavba nových cyklostezek bude napojena na stávající komunikace a stávající cyklotrasy. Dešťová kanalizace nebude budována - dešťové vody budou zasakovány. Odtokové poměry zůstanou stejné, dešťové vody z navržených ploch budou protékat propustnou konstrukcí cyklostezek do podloží a část bude pomocí příčného spádu 2% svedena k okraji komunikace, kde budou zasakovat do okolních travnatých ploch. Dešťové vody v krátkém úseku č.4 (pod mostem v k.ú. Raškovice) budou odvedeny přes uliční vpust' (UV) a vyvedeny dešťovou kanalizací PE DN 150 SN8 dl. cca 8 m zapracovanou do kamenného obkladu (seříznutí podle sklonu svahu) se zaústěním do vodního toku Morávka. Na začátcích i koncích jednotlivých úseků budou osazeny dopravní značky.

SO 101 - Úsek č.1 - k.ú. Nošovice - celková délka 0,556 km, šířka 3,0 m, příčný sklon 2%, obousměrný jízdní pás, převážná část úseku je navržena s mlatovým povrchem, v místech křížení cyklostezek se stávající vozovkou jsou krátké přilehlé úseky navrženy jako dlážděné konstrukce dle TP 170 - D2-D-1, TDZ O; ohraničení dlážděných ploch bude betonovými obrubníky;

SO 102 - Úsek č.2 - k.ú. Nižní Lhoty-Vyšní Lhoty - délka 0,708 km (NL) + 0,746 km (VL), celkem 1,454 km, šířka 2,0 - 3,0 m, příčný sklon 2%, obousměrný jízdní pás, navržený povrch štěrkodrt', štěrkodrt' se zakalením, v krátkém počátečním úseku 0,000-0,00569 km k silnici s asfaltobetonovým povrchem dle TP 170- D2-N-3, TDZ O;

SO 103 - Úsek č.3 - k.ú. Vyšní Lhoty- celková délka 0,754 km, šířka 2,2 - 3,0 m, příčný sklon 2%, obousměrný jízdní pás, navržený povrch mlatový; ochranné trubkové zábradlí v. 1,3 m (svislé sloupky, vodorovné příčle), kotvení sloupků do betonových patek, délka zábradlí 723 m;

SO 104 - Úsek č.4 - k.ú. Vyšní Lhoty-Raškovice-Vyšní Lhoty - délka 0,480 km (VL) + 0,320 km (Raškovice) + 1,200 km (VL), celkem 2,00 km, šířka 2,5 - 3,0 m (lokální zúžení plynule na š. 2,0 m v délce 6,0m), příčný sklon 2%, obousměrný jízdní pás, navržený povrch štěrkodrt' se zakalením, skladba pod mostem provedena s betonovým povrchem (CHKO);

SO 105 - Úsek č.5 - k.ú. Raškovice-Vyšní Lhoty-Pražmo - délka 0,055 km (Raškovice) + 0,75 km (VL) + 0,065 km (Pražmo), celkem 0,870 km, šířka 3,0 m, obousměrný jízdní pás, navržený povrch štěrkodrt' se zakalením (CHKO);

SO 106 - Úsek č.6 - k.ú. Vyšní Lhoty - celková délka 0,200 km, šířka 3,0 m, příčný sklon 2%, obousměrný jízdní pás, navržený povrch štěrkodrt' (CHKO);

SO 201 - Lávka "Hlisník" (součást úseku č.3) - k.ú. Vyšní Lhoty - šířka 3,0 m, světlé rozpětí 8,44 m. Nosná konstrukce lávky bude tvořena trojicí svařenců z ocelových válcovaných profilů 2x U č. 260 délky 9,0 m. Po jejich svaření a přivaření kotevních prvků zábradlí a montážních prvků pro osazení pochozí části bude konstrukce žárově pozinkována. Pochozí část bude řešena jako vana, která bude svařena z plechu tl. 5 mm o velikosti cca 9,17 x 3,0 m a vyztužena roštem z přivařených profilů L 100/100/8 (po obvodu) a křížem z L 50/50/5, bočnice vany budou tedy výšky cca 100 mm. Vana bude žárově pozinkována a šrouby uchycena k nosné části lávky. Po osazení bude vana zabetonována betonem min. C 20/25 s vloženou sítí 6x6, oka 100x100 mm. Lávka bude založena na základových patkách. V případě, že nebude dostatečně únosné podloží, provede se podsyp ze štěrkodrtě 32-63 mm o mocnosti min. 300 mm. Provede se betonáž podkladního betonu tl. cca 300 mm, šířky min. 900 mm a délky cca 4,0 m, bez výztuže z betonu min. C 12/15. Na desce bude realizován základový pilíř o velikosti cca 3,66 x 0,5 m. Do základového pilíře bude v horní části osazen 2 x rohový profil L 100x100x8 mm v délce 3,65 m. Základové pilíře budou vyztužené betonářskou výztuží R16 a rozdělovací výztuží R12 a provedeny z betonu C 20/25 XC2. Osazení lávky je řešeno jako odnímatelné. Lávka bude opatřena zábradlím v. 1,3 m, tvořeným z jaklů 100/6/3 mm, které tvoří horní madlo a svislé sloupky v osových vzdálenostech 120 mm. Spodní vodorovná příčle musí být max. 100 mm nad pochozí rovinou lávky.

Další podrobnosti jsou patrné z dokumentace, kterou vypracoval v říjnu r. 2018 CIVIL PROJECTS s.r.o. a autorizoval Ing. Petr Kolařík, autorizovaný technik pro dopravní stavby, specializace nekolejová doprava (ČKAIT 1102804), a v části projektové dokumentace pro stavební objekt SO 201 – Lávka „Hlisník“ autorizoval Ing. Alexander Togner, autorizovaný inženýr pro mosty a inženýrské konstrukce (ČKAIT 1100508).

Druh a účel umíst'ované stavby:

Jedná se o novostavbu cyklostezek, včetně lávky, tedy místní komunikace IV. třídy, návrhová kategorie D2, stavba trvalého charakteru. Účelem užívání stavby je zajištění bezpečného pohybu cyklistů po zpevněných trasách vymezených pro cyklo dopravu.

Umístění stavby na pozemku:

Stavba bude umístěna na pozemcích parc. č. 412/16 (ostatní plocha), parc. č. 412/21 (ostatní plocha), parc. č. 556/2 (orná půda), parc. č. 558/1 (lesní pozemek), parc. č. 558/10 (lesní pozemek), parc. č. 558/11 (lesní pozemek), parc. č. 558/12 (lesní pozemek), parc. č. 558/13 (lesní pozemek), parc. č. 996/1 (ostatní plocha), parc. č. 996/3 (ostatní plocha), parc. č. 1016/1 (vodní plocha) v katastrálním území Nižní Lhoty, parc. č. 386/2 (orná půda), parc. č. 419/1 (orná půda), parc. č. 449/1 (orná půda), parc. č. 449/4 (orná půda), parc. č. 449/13 (ostatní plocha), parc. č. 449/14 (orná půda), parc. č. 449/16 (ostatní plocha), parc. č. 449/26 (orná půda), parc. č. 449/37 (orná půda), parc. č. 568/20 (ostatní plocha), parc. č. 1277/1 (ostatní plocha), parc. č. 1337/1 (ostatní plocha) v katastrálním území Nošovice, parc. č. 175/5 (trvalý travní porost), parc. č. 175/10 (ostatní plocha), parc. č. 175/12 (lesní pozemek), parc. č. 221/5 (vodní plocha) v katastrálním území Pražmo, st. p. 1061 (zastavěná plocha a nádvoří), parc. č. 38/15 (vodní plocha), parc. č. 38/22 (ostatní plocha), parc. č. 38/25 (vodní plocha), parc. č. 38/26 (vodní plocha), parc. č. 249/1 (vodní plocha), parc. č. 1376/1 (ostatní plocha) v katastrálním území Raškovice, st. p. 763/1 (zastavěná plocha a nádvoří), parc. č. 1066/2 (trvalý travní porost), parc. č. 1066/7 (vodní plocha), parc. č. 1069/4 (ostatní plocha), parc. č. 1070/4 (ostatní plocha), parc. č. 1071/6 (vodní plocha), parc. č. 1071/7 (vodní plocha), parc. č. 1071/8 (vodní plocha), parc. č. 1071/19 (lesní pozemek), parc. č. 1071/22 (trvalý travní porost), parc. č. 1071/23 (ostatní plocha), parc. č. 1071/36 (ostatní plocha), parc. č. 1138/1 (lesní pozemek), parc. č. 1184/11 (ostatní plocha), parc. č. 1184/13 (ostatní plocha), parc. č. 1515/5 (trvalý travní porost), parc. č. 1777/4 (ostatní plocha), parc. č. 1797 (ostatní plocha), parc. č. 1834/5 (vodní plocha), parc. č. 1834/7 (vodní plocha), parc. č. 1834/8 (ostatní plocha), parc. č. 1834/10 (ostatní plocha), parc. č. 1834/15 (ostatní plocha), parc. č. 1834/21 (ostatní plocha), parc. č. 1834/30 (ostatní plocha), parc. č. 1834/32 (ostatní plocha), parc. č. 1834/37 (vodní plocha), parc. č. 1834/45 (ostatní plocha), parc. č. 1834/46 (ostatní plocha), parc. č. 1834/47 (ostatní plocha), parc. č. 1834/48 (ostatní plocha), parc. č. 1834/49 (ostatní plocha), parc. č. 1834/51 (ostatní plocha), parc. č. 1834/52 (ostatní plocha), parc. č. 1834/53 (ostatní plocha), parc. č. 1834/54 (ostatní plocha), parc. č. 1834/55 (ostatní plocha), parc. č. 1834/63 (vodní plocha), parc. č. 1834/64 (vodní plocha), parc. č. 1834/65 (vodní plocha), parc. č. 1834/67 (vodní plocha), parc. č. 1834/68 (vodní plocha), parc. č. 1834/70 (ostatní plocha), parc. č. 1834/71 (ostatní plocha), parc. č. 1834/72 (ostatní plocha), parc. č. 1834/73 (ostatní plocha), parc. č. 1840/1 (vodní plocha), parc. č. 1848/2 (vodní plocha), parc. č. 1849 (ostatní plocha), parc. č. 1857/1 (lesní pozemek), parc. č. 1857/3 (lesní pozemek), parc. č. 1857/5 (lesní pozemek), parc. č. 1859/4 (vodní plocha), parc. č. 1863 (ostatní plocha) v katastrálním území Vyšní Lhoty.

Umístění stavby je patrné z příložených situačních výkresů v měřítku 1:2000, které jsou nedílnou součástí tohoto rozhodnutí.

Určení prostorového řešení stavby:

▪ SO 101 - Úsek č.1

Komunikace s mlatovým povrchem:

– hlinitopísčítá prosívka fr. 0-4 mm	tl. 40 mm
– kamenivo fr. 8-16 mm	tl. 70 mm
– kamenivo fr. 32-64 mm	tl. 150 mm

celkem	tl. 260 mm
--------	------------

dlážděné konstrukce dle TP 170, D2-D-1, TDZ O:

– zámková dlažba	tl. 80 mm
– kladecí lože	tl. 40 mm
– šterkodrt' min. ŠD _B	tl. 200 mm

celkem tl. 320 mm

▪ **SO 102 - Úsek č.2**

Komunikace s asfaltovým povrchem dle TP 170, D2-N-3, TDZ 0:

– asfaltobeton ACO8	tl. 50 mm
– recyklát R _{mat}	tl. 50 mm
– šterkodrt' min. ŠD _B 0/32 mm	tl. 200 mm

celkem tl. 300 mm

Komunikace ze šterkodrti:

– zakalení lomovou výsivkou 0/8 (0/4)	
– šterkodrt' 0/32 mm	tl. 200 mm

celkem tl. 200 mm

Komunikace ze šterkodrti (úsek s méně únosným podložím na hutněném násypu):

– šterkodrt' ŠD 0/63 + 0/32 mm	tl. 100 mm
– šterkodrt' ŠD 63/125 mm	tl. 150 mm
– kámen 125/250	tl. 250 mm
– šterkodrt'	tl. 60-80 mm
– geotextílie	

celkem tl. 580 mm

▪ **SO 103 - Úsek č.3**

Komunikace s mlatovým povrchem:

– hlinitopísčítá prosívka fr. 0-4 mm	tl. 40 mm
– kamenivo fr. 8-16 mm	tl. 70 mm
– kamenivo fr. 32-64 mm	tl. 150 mm

celkem tl. 260 mm

▪ **SO 104 - Úsek č.4**

Komunikace ze šterkodrti:

– zakalení lomovou výsivkou 0/8 (0/4)	
– šterkodrt' 0/32 mm	tl. 200 mm

celkem tl. 200 mm

Komunikace ve sníženém úseku pod mostem:

– beton C16/20 s KARI sítí 6x6 mm, oka 150/150 mm	tl. 150 mm
– šterkodrt' 0/32 mm	tl. 100 mm

celkem tl. 250 mm

▪ SO 105 - Úsek č.5

Komunikace ze šterkodrti:

- zakalení lomovou výsivkou 0/8 (0/4)
- šterkodrt' 0/32 mm tl. 200 mm

celkem tl. 200 mm

▪ SO 106 - Úsek č.1

Komunikace ze šterkodrti:

- zakalení lomovou výsivkou 0/8 (0/4)
- šterkodrt' 0/32 mm tl. 300 mm
- geotextilie 500 kg/m²
- odstranění horní neúnosné vrstvy stávající konstrukce + srovnání

celkem tl. 300 mm

Vymezení území dotčeného vlivy stavby:

Podle ust. § 13a odst. 1 písm. e) vyhlášky č. 503/2006 Sb., speciální stavební úřad v tomto společném povolení vymezil území dotčené vlivy stavby na základě vlastního posouzení, vyjádření a stanovisek dotčených správních orgánů, vlastníků dopravní a technické infrastruktury na pozemky parc. č. 412/16, 412/21, 556/2, 558/1, 558/10, 558/11, 558/12, 558/13, 996/1, 996/3, 1016/1, 549, 556/12, 548, 556/13, 472/5, 472/6, 472/19, 472/21, 558/3, 472/22, 558/14, 983/3, 698/2, 698/18, 802/2, 907/2, 612/4, 1019/2, 1019/1, 907/1, vše v katastrálním území Nižní Lhoty; parc. č. 386/2, 419/1, 449/1, 449/4, 449/13, 449/14, 449/16, 449/26, 449/37, 568/20, 1277/1, 1337/1, 385/3, 449/5, 1278/1, 1299/1, 1278/2, 450, 449/36, 449/25, 449/11, 449/38, 449/15, 510, 449/23, 1337/2, 459, vše v katastrálním území Nošovice; parc. č. 175/5, 175/10, 175/12, 221/5, 175/2, 175/1, 175/4, 175/3, 175/6, 404/1, 221/2, 221/6, vše v katastrálním území Pražmo; st. p. 1061, st. 1056, a parc. č. 38/15, 38/22, 38/25, 38/26, 249/1, 1376/1, 1376/6, 249/9, 1376/1, 249/10, 249/8, 38/30, 38/29, 38/28, 38/21, 38/2, 38/4, 38/13, 38/27, 38/24, 38/23, 38/8, vše v katastrálním území Raškovice; st. p. 763/1, 128/2, 376, 615, a parc. č. 1066/2, 1066/7, 1069/4, 1070/4, 1071/6, 1071/7, 1071/8, 1071/19, 1071/22, 1071/23, 1071/36, 1138/1, 1184/11, 1184/13, 1515/5, 1777/4, 1797, 1834/5, 1834/7, 1834/8, 1834/10, 1834/15, 1834/21, 1834/30, 1834/32, 1834/37, 1834/45, 1834/46, 1834/47, 1834/48, 1834/49, 1834/51, 1834/52, 1834/53, 1834/54, 1834/55, 1834/63, 1834/64, 1834/65, 1834/67, 1834/68, 1834/70, 1834/71, 1834/72, 1834/73, 1840/1, 1848/2, 1849, 1857/1, 1857/3, 1857/5, 1859/4, 1863, 15, 1848/1, 22, 59/3, 92, 94/1, 143, 89/3, 170, 89/8, 89/19, 225/2, 89/9, 294/1, 345, 1801/1, 385, 444, 440/2, 467/1, 470/4, 551/4, 1536/1, 1856, 1523, 1524, 1520, 1525, 1458, 1451/6, 1451/4, 1358/2, 1857/4, 1359/1, 1359/2, 1359/6, 1857/6, 1857/7, 1860, 1859/1, 1858/1, 1858/4, 1533/2, 1517, 1518, 1521/2, 1515/4, 1858/11, 1456/3, 1859/2, 1337/2, 1187/3, 1834/80, 1777/9, 1834/79, 1347/3, 1862, 1349/2, 1347/2, 1184/12, 1184/10, 1184/25, 1184/24, 1184/21, 1184/17, 1184/14, 1182/20, 1182/7, 1138/3, 1182/21, 1152/2, 1134/69, 1134/11, 1122/2, 1120/5, 1118, 1184/6, 1138/4, 1834/4, 1834/62, 1834/9, 1834/61, 1834/75, 1834/76, 1834/77, 1118, 1120/1, 1834/12, 1834/16, 1071/20, 1834/14, 1834/13, 1834/77, 1834/78, 1834/66, 1834/36, 1071/21, 1834/13, 1071/11, 1071/16, 1071/15, 1071/14, 1071/59, 1834/33, 1834/24, 1834/38, 1834/29, 1834/50, 1834/25, 1834/27, 1071/48, 1071/49, 1071/50, 1071/33, 1834/20, 1834/3, 1070/1, 1070/3, 1069/3, 1066/3, 1834/27, 1834/23, 1834/22, 1834/6, 1070/2, 1069/2, vše v katastrálním území Vyšní Lhoty; parc. č. 4178/2, 4178/29, 4178/153, 8/13, 8/11, 4/1, 8/18, 4070/11, vše v katastrálním území Morávka.

Pro umístění a provedení stavby se stanoví tyto podmínky:

1. Stavba bude umístěna na pozemcích parc. č. 412/16 (ostatní plocha), parc. č. 412/21 (ostatní plocha), parc. č. 556/2 (orná půda), parc. č. 558/1 (lesní pozemek), parc. č. 558/10 (lesní pozemek), parc. č. 558/11 (lesní pozemek), parc. č. 558/12 (lesní pozemek), parc. č. 558/13 (lesní

pozemek), parc. č. 996/1 (ostatní plocha), parc. č. 996/3 (ostatní plocha), parc. č. 1016/1 (vodní plocha) v katastrálním území Nižní Lhoty, parc. č. 386/2 (orná půda), parc. č. 419/1 (orná půda), parc. č. 449/1 (orná půda), parc. č. 449/4 (orná půda), parc. č. 449/13 (ostatní plocha), parc. č. 449/14 (orná půda), parc. č. 449/16 (ostatní plocha), parc. č. 449/26 (orná půda), parc. č. 449/37 (orná půda), parc. č. 568/20 (ostatní plocha), parc. č. 1277/1 (ostatní plocha), parc. č. 1337/1 (ostatní plocha) v katastrálním území Nošovice, parc. č. 175/5 (trvalý travní porost), parc. č. 175/10 (ostatní plocha), parc. č. 175/12 (lesní pozemek), parc. č. 221/5 (vodní plocha) v katastrálním území Pražmo, st. p. 1061 (zastavěná plocha a nádvoří), parc. č. 38/15 (vodní plocha), parc. č. 38/22 (ostatní plocha), parc. č. 38/25 (vodní plocha), parc. č. 38/26 (vodní plocha), parc. č. 249/1 (vodní plocha), parc. č. 1376/1 (ostatní plocha) v katastrálním území Raškovice, st. p. 763/1 (zastavěná plocha a nádvoří), parc. č. 1066/2 (trvalý travní porost), parc. č. 1066/7 (vodní plocha), parc. č. 1069/4 (ostatní plocha), parc. č. 1070/4 (ostatní plocha), parc. č. 1071/6 (vodní plocha), parc. č. 1071/7 (vodní plocha), parc. č. 1071/8 (vodní plocha), parc. č. 1071/19 (lesní pozemek), parc. č. 1071/22 (trvalý travní porost), parc. č. 1071/23 (ostatní plocha), parc. č. 1071/36 (ostatní plocha), parc. č. 1138/1 (lesní pozemek), parc. č. 1184/11 (ostatní plocha), parc. č. 1184/13 (ostatní plocha), parc. č. 1515/5 (trvalý travní porost), parc. č. 1777/4 (ostatní plocha), parc. č. 1797 (ostatní plocha), parc. č. 1834/5 (vodní plocha), parc. č. 1834/7 (vodní plocha), parc. č. 1834/8 (ostatní plocha), parc. č. 1834/10 (ostatní plocha), parc. č. 1834/15 (ostatní plocha), parc. č. 1834/21 (ostatní plocha), parc. č. 1834/30 (ostatní plocha), parc. č. 1834/32 (ostatní plocha), parc. č. 1834/37 (vodní plocha), parc. č. 1834/45 (ostatní plocha), parc. č. 1834/46 (ostatní plocha), parc. č. 1834/47 (ostatní plocha), parc. č. 1834/48 (ostatní plocha), parc. č. 1834/49 (ostatní plocha), parc. č. 1834/51 (ostatní plocha), parc. č. 1834/52 (ostatní plocha), parc. č. 1834/53 (ostatní plocha), parc. č. 1834/54 (ostatní plocha), parc. č. 1834/55 (ostatní plocha), parc. č. 1834/63 (vodní plocha), parc. č. 1834/64 (vodní plocha), parc. č. 1834/65 (vodní plocha), parc. č. 1834/67 (vodní plocha), parc. č. 1834/68 (vodní plocha), parc. č. 1834/70 (ostatní plocha), parc. č. 1834/71 (ostatní plocha), parc. č. 1834/72 (ostatní plocha), parc. č. 1834/73 (ostatní plocha), parc. č. 1840/1 (vodní plocha), parc. č. 1848/2 (vodní plocha), parc. č. 1849 (ostatní plocha), parc. č. 1857/1 (lesní pozemek), parc. č. 1857/3 (lesní pozemek), parc. č. 1857/5 (lesní pozemek), parc. č. 1859/4 (vodní plocha), parc. č. 1863 (ostatní plocha) v katastrálním území Vyšní Lhoty, tak, jak je zakreslena v situačních výkresech v měřítku 1:2000, které jsou připojeny k tomuto rozhodnutí.

2. Stavba bude provedena podle ověřené dokumentace, kterou vypracoval v říjnu r. 2018 CIVIL PROJECTS s.r.o. a autorizoval Ing. Petr Kolařík, autorizovaný technik pro dopravní stavby, specializace nekolejová doprava (ČKAIT 1102804), a v části projektové dokumentace pro stavební objekt SO 201 – Lávka „Hlísník“ autorizoval Ing. Alexander Togner, autorizovaný inženýr pro mosty a inženýrské konstrukce (ČKAIT 1100508); případné změny nesmí být provedeny bez předchozího povolení speciálního stavebního úřadu.
3. Při provádění stavby je nutno dodržovat předpisy týkající se bezpečnosti práce a použitých technických zařízení na stavbě, zejména nařízení vlády č. 591/2006 Sb., o bližších minimálních požadavcích na bezpečnost a ochranu zdraví při práci na staveništích, a zajistit ochranu zdraví a života osob na staveništi.
4. Před zahájením prací je stavebník povinen zajistit vytyčení všech podzemních i nadzemních sítí, aby nedošlo k jejich případnému poškození. Jelikož při stavbě dojde k dotčení inženýrských sítí, platí pro napojení, přiblížení k nim, souběhy a křížení s nimi jak ČSN 736005, ustanovení zákona č. 458/2000 Sb., tak soubory podmínek majitelů a provozovatelů těchto sítí, zejména: pak ČEPS a.s., Elektrárenská 774/2, 101 52 Praha 10 (vyjádření č.j. 983/18BRN/NOS2018-08/14730/15.11.2018/ME ze dne 21.11.2018, č.j.: 1125/18BRN/NOS2018-09/14730/17.12.2018/ME ze dne 13.12.2018, a zn.: 1024/20/BRN ze dne 07.10.2020); Slezkomoravské dráhy a.s., Poděbradova 3360/113, Moravská Ostrava, 702 00 Ostrava (vyjádření č.j. 211-P/SMD-18 ze dne 19.12.2018); Tellia Carrier Czech Republic a.s., K červenému dvoru 25a, 130 00 Praha 3 (vyjádření zn.: 1311901147 ze dne 25.04.2019, a zn.: 1311901148 ze dne 26.04.2019, zn.: 1312002111 ze dne 26.08.2020); ČEZ Distribuce, a. s., Teplická č.p. 874/8, 405 02 Děčín (sdělení a stanoviska zn.: 010124551 ze dne 24.01.2020, zn.: 0101245055 ze dne 24.01.2020, zn.: 0101247369 ze dne 28.01.2020, zn.: 0101247905 ze dne 29.01.2020,

zn.: 0101247920 ze dne 29.01.2020, zn.: 0101247963 ze dne 29.01.2020, zn.: 0101247984 ze dne 29.01.2020, zn.: 0101248046 ze dne 29.01.2020, zn.: 0101248078 ze dne 29.01.2020, zn.: 0101248092 ze dne 29.01.2020, zn.: 010124114 ze dne 29.01.2020, zn.: 1107565331 ze dne 28.01.2020, zn.: 1107565337 ze dne 05.02.2020, zn.: 1107565337 ze dne 05.02.2020, zn.: 1107565316 ze dne 05.02.2020, zn.: 1107565425 ze dne 28.01.2020, zn.: 1107565509 ze dne 05.02.2020, zn.: 1107565862 ze dne 05.02.2020); Severomoravských vodovodů a kanalizací Ostrava, a.s., 28. října č.p. 169, 709 00 Ostrava (stanovisko zn.: 9773/V030001/2018/FA ze dne 29.11.2018, zn.: 9773/V000295/2019/KU ze dne 21.01.2019, zn.: 9773/V010358/2019/KU ze dne 17.04.2019, zn.: 9773/V018097/2019/KU ze dne 04.07.2019, zn.: 9773/V010142/2019/FA ze dne 12.04.2019, zn.: 9773/V031633/2018/KO ze dne 18.12.2018, zn.: 9773/V030009/2018/FA ze dne 22.11.2018, zn.: 9773/V002959/2020/AUTOMAT ze dne 30.01.2020, zn.: 9773/V002963/2020/AUTOMAT ze dne 30.01.2020, zn.: 9773/V002966/2020/TA ze dne 31.01.2020, zn.: 9773/V002974/2020/AUTOMAT ze dne 30.01.2020, zn.: 9773/V002976/2020/AUTOMAT ze dne 30.01.2020, zn.: 9773/V002979/2020/AUTOMAT ze dne 30.01.2020, zn.: 9773/V002984/2020/AUTOMAT ze dne 30.01.2020, zn.: 9773/V002986/2020/AUTOMAT ze dne 30.01.2020, zn.: 9773/V002989/2020/AUTOMAT ze dne 30.01.2020, zn.: 9773/V002991/2020/AUTOMAT ze dne 30.01.2020, zn.: 9773/V002993/2020/AUTOMAT ze dne 30.01.2020, zn.: 9773/V002539/2020/FA ze dne 04.02.2020, zn.: 9773/V009882/2020/KU ze dne 23.04.2020, zn.: 9773/V009891/2020/FA ze dne 20.04.2020, zn.: 9773/V002543/2020/KO ze dne 31.01.2020, zn.: 9773/V002545/2020/FA ze dne 05.02.2020, zn.: 9773/V023618/2020/KU ze dne 02.09.2020); GridServices, s.r.o., Plynářská č.p. 499/1, Zábřdovice, 602 00 Brno 2 (stanovisko zn.: 5001828043 ze dne 26.11.2018, zn.: 5001837314 ze dne 02.01.2019, zn.: 5001838710 ze dne 21.12.2018, zn.: 5001828075 ze dne 16.11.2018, zn.: 5002079212 ze dne 10.02.2020, zn.: 5002079213 ze dne 10.02.2020, zn.: 5002079217 ze dne 10.02.2020, zn.: 5002079222 ze dne 30.01.2020, zn.: 5002079224 ze dne 30.01.2020, zn.: 5002079230 ze dne 10.02.2020, zn.: 5002081046 ze dne 10.02.2020, zn.: 5002081053 ze dne 03.02.2020, zn.: 5002081057 ze dne 03.02.2020, zn.: 5002081062 ze dne 03.02.2020, zn.: 5002081084 ze dne 03.02.2020, zn.: 5002206058 ze dne 18.08.2020, zn.: 5002206020 ze dne 18.08.2020); CETIN a.s., Českomoravská č.p. 2510/19, 190 00 Praha 9-Libeň (vyjádření č.j.: 533022/20 ze dne 03.02.2020, č.j.: 533053/20 ze dne 03.02.2020, č.j.: 533064/20 ze dne 03.02.2020, č.j.: 533077/20 ze dne 03.02.2020, č.j.: 533097/20 ze dne 03.02.2020, č.j.: 533105/20 ze dne 03.02.2020, č.j.: 533115/20 ze dne 03.02.2020, č.j.: 533127/20 ze dne 03.02.2020, č.j.: 533976/20 ze dne 04.02.2020, č.j.: 533985/20 ze dne 04.02.2020, č.j.: 533992/20 ze dne 04.02.2020, č.j.: 756234/20 ze dne 14.09.2020, č.j.: 759056/20 ze dne 17.09.2020, č.j.: 759065/20 ze dne 16.09.2020, č.j.: 756394/20 ze dne 14.09.2020, č.j.: 759083/20 ze dne 17.09.2020, č.j.: 759090/20 ze dne 17.09.2020, č.j.: 756437/20 ze dne 14.09.2020, č.j.: 756445/20 ze dne 14.09.2020); NET4GAS s.r.o., Na Hřebenech II 1718/8, 140 21 Praha 4-Nusle (vyjádření zn.: 11/19/OVP/Z ze dne 09.01.2019, a zn.: 264/19/OVP/Z ze dne 11.01.2019, a zn.: 265/19/OVP/Z ze dne 11.01.2019, a zn.: 1038/19/OVP/Z ze dne 19.02.2019); Lesy České republiky, s.p., Přemyslova 1106/19, Nový Hradec Králové, 500 08 Hradec Králové (vyjádření č.j. LCR110/10019282017 ze dne 19.01.2018, a LCR110/001785/2018 ze dne 18.06.2018, a č.j. LCR110/003403/2018 ze dne 16.01.2019, a č.j. LCR110/000142/2019 ze dne 16.01.2019, a č.j. LCR951/000855/2019 ze dne 14.02.2019); Správy silnic Moravskoslezského kraje, příspěvkové organizace, střediska Frýdek-Místek, Horymírova 2287, 738 33 Frýdek-Místek (vyjádření zn.: 2/2018/06277/Sk ze dne 04.04.2018, a zn.: 2/2018/32412/Sk ze dne 14.01.2019); Povodí Odry, státní podnik, Varenská 3101/49, Moravská Ostrava, 702 00 Ostrava (vyjádření správce vodního toku a správce povodí zn.: POD/01412/2018/921/3.302 ze dne 01.02.2018, a zn.: POD/19452/2018/921/3.302 ze dne 04.02.2019, a zn.: POD/11133/2019/921/3.302 ze dne 29.07.2019). Respektovány musí být rovněž stávající přípojky na inženýrské sítě. Jestliže se při provádění zemních prací vyskytnou vedení technické infrastruktury nezakreslená v projektové dokumentaci, musí být další provádění stavby přizpůsobeno skutečnému stavu tak, aby nedošlo k jejich poškození.

5. Budou dodrženy podmínky závazného stanoviska Agentury ochrany přírody a krajiny České republiky, regionální pracoviště, správa chráněné krajinné oblasti Beskydy, Nádražní 36, 756 61 Rožnov pod Radhoštěm, č.j. 04757/BE/2019-02 ze dne 08.03.2019, zejména:

1. *Případná změna technologie, resp. charakteru povrchu cyklostezky během stavby (změna stavby před dokončením), a jeho nahrazení nepropustným povrchem (např. asfalt, beton) je nepřipustná.*
2. *Pro následné ozelenění staveniště může být použita pouze směs semen předem schválená Agenturou, případně je možné plochy ponechat přirozené sukcesi.*
3. *Umístění zařízení staveniště, skládky materiálů či ostavování stavebních strojů mimo vlastní trasu cyklostezky a stávající zpevněné plochy, je mimo zastavěné plochy v CHKO Beskydy nepřipustné.*
4. *Případné přebytky zeminy nesmí být trvale uloženy v nivě řeky, resp. ve II. zóně CHKO Beskydy; pro případné terénní úpravy výše uvedených úseků není přípustné použít zeminu z jiných lokalit.*
5. *Po dobu min. 3 let od dokončení stavby bude zajištěna řádná údržba zeleně na plochách dotčených stavbou – především pak pravidelné sečení, příp. eliminace nepůvodních druhů rostlin (křídlatky, netýkavka žláznatá) v pásu do vzdálenosti 2 m na obě strany stezky.*
6. Budou dodrženy podmínky závazného stanoviska Magistrátu města Frýdku-Místku, odboru životního prostředí a zemědělství, jako věcně a místně příslušného orgánu ochrany přírody, vydaného v rámci koordinovaného stanoviska Magistrátu města Frýdku-Místku, odboru územního rozvoje a stavebního řádu, Radniční č.p. 1148, 738 22 Frýdek-Místek, č.j.: MMFM 186337/2018 ze dne 05.03.2019, zejména:
 1. *Stavební práce ve vodním prostředí budou v předstihu nejméně 14 dnů projednány s místní organizací Českého rybářského svazu.*
 2. *Při realizaci stavby výustního objektu bude respektován stávající tvar koryta, břehu a jeho okolí.*
 3. *V průběhu realizace stavby budou učiněna opatření k zabránění úniku pevných, kapalných a plyných látek poškozujících vodní tok, půdní fond a jeho vegetační kryt.*
 4. *V prostoru kořenové zóny dřevin musí být výkop prováděn ručně a vnější hrana výkopu od paty kmene musí být čtyřnásobkem obvodu kmene ve výšce 1 m, nejméně však 2,5 m. Při výkopech se nesmí přetínat kořeny s průměrem nad 2 cm. Kořeny je nutno chránit před poraněním, popřípadě je nutno kořeny ošetřit, tzn. hladce seříznout do neroztřepené části a zamazat prostředky na ošetření ran. V případě, že není možno dodržet ochrannou vzdálenost od kmene stromu, je možno vést trasu výkopu blíže stromu jen za předpokladu dodržení ostatních ochranných podmínek uvedených v tomto bodu.*
 5. *Výkopovou zeminu je nutno uložit mimo kořenovou zónu dřevin, tj. mimo plochu půdy pod korunou stromu (okapová linie koruny) rozšířenou do stran o 1,5 m. V kořenové zóně stromu rovněž nesmí být prováděna žádná navážka zeminy nebo jiného materiálu.*
 6. *Stromy rostoucí v blízkosti stavby musí být chráněny před mechanickým poškozením. K ochraně před mechanickým poškozením (např. pohmoždění a potrhání kůry, dřeva a kořenů, poškození koruny) vozidly, stavebními stroji a ostatními stavebními postupy je nutno stromy v prostoru stavby chránit plotem, který by měl obklopot celou kořenovou zónu. Za kořenovou zónu se považuje plocha půdy pod korunou stromu (okapová linie korun) rozšířená do stran o 1,5 m, u sloupovitých forem o 5 m. Jestliže z prostorových důvodů nelze chránit celou kořenovou zónu, má být chráněna plocha co největší, a má zahrnovat zejména nezakrytou plochu půdy. Není-li to ve výjimečných případech možné, je nutno opatřit kmen vypořádávkou bedněním z fošen, vysokým nejméně 2 m. Ochranné zařízení je třeba připevnit bez poškození stromu. Nesmí být osazeno přímo na kořenové náběhy. Korunu je nutno chránit před poškozením stroji a vozidly, popřípadě vyvázat ohrožené větve vzhůru. Místa uvázání je nutno rovněž vypořádávat.*

7. *Kořenový prostor stromů je třeba chránit i při dočasném zatížení. Kořenový prostor nesmí být zatěžován soustavným přecházením, pojížděním, odstavováním strojů a vozidel, zařízeními staveniště a skladováním materiálů. Nelze-li se v kořenovém prostoru vyhnout dočasnému zatížení, musí být zatěžovaná plocha co možná nejmenší. Plochu je nutno pokrýt geotextilií rozdávající tlak a nejméně 20 cm tlustou vrstvou z vhodného drenážního materiálu, na kterou je třeba položit pevnou konstrukci z fošen nebo podobného materiálu. Opatření má být jen krátkodobé. Pominou-li důvody tohoto opatření, je nutno zakrytí neprodleně odstranit, a poté půdu, při šetrném zacházení s kořeny, ručně mělce nakypřit.*
7. Budou dodrženy podmínky závazného stanoviska Magistrátu města Frýdku-Místku, odboru životního prostředí a zemědělství, politických obětí 2248, 738 22 Frýdek-Místek, č.j.: MMFM 12022/2019 ze dne 31.01.2019, zejména:
1. *Stavba bude umístěna na částech parcel, jak je zřejmé ze zákresu v kopiích výřezů situačního výkresu, které jsou nedílnou součástí souhlasu.*
 2. *Před zahájením stavby po vydání pravomocného územního rozhodnutí a stavebního povolení, které vydává místně příslušný stavební úřad, bude požádáno o dočasné odnětí pozemků plnění funkcí lesa na dobu realizace stavby.*
8. Budou dodrženy podmínky závazného stanoviska Magistrátu města Frýdku-Místku, odboru životního prostředí a zemědělství, politických obětí 2248, 738 22 Frýdek-Místek, č.j.: MMFM 190673/2019 ze dne 10.12.2019 (o souhlasu vodoprávního úřadu dle § 17 vodního zákona), zejména:
1. *Zahájení stavebních prací bude v týdenním předstihu oznámeno správci vodních toků Povodí Odry, státní podnik – Vodohospodářskému provozu Frýdek-Místek, Vodohospodářskému dispečinku Povodí Odry, státní podnik a Lesy České republiky, s.p., správa toků – oblast povodí Odry.*
 2. *Po ukončení stavebních prací musí být staveniště vyklizeno, průtočný profil koryta vodního toku uveden do nezávadného stavu a protokolárně předán správci vodního toku.*
9. Budou dodrženy podmínky závazného stanoviska Magistrátu města Frýdku-Místku, odboru životního prostředí a zemědělství, politických obětí 2248, 738 22 Frýdek-Místek, č.j.: MMFM 56465/2019 ze dne 10.04.2019 (souhlas s trvalým odnětím půdy ze ZPF), zejména:
1. *Před zahájením stavebních prací bude provedeno vytýčení trvalého záboru půdy a bude zabezpečeno, aby hranice záboru půdy nebyly narušovány a svévolně posunovány do okolní půdní držby.*
 2. *Z plochy trvalého záboru půdy před zahájením stavebních prací na pozemcích parc.č. 386/2, 419/1, 449/1, 449/4, 449/14, 449/26, 449/37, k.ú. Nošovice, parc.č. 556/2 k.ú. Nižní Lhoty, parc.č. 1066/2, 1071/22, 1515/5, k.ú. Vyšní Lhoty, parc.č. 175/5, k.ú. Pražmo, bude provedena skrývka kulturní vrstvy půdy – orniční vrstvy dle skutečného profilu orniční vrstvy 0,05 m do 0,40 m a podle podmínek v terénu bude provedena skrývka hlouběji uložené zúrodnění schopné vrstvy půdy – podorniční vrstvy. Sejmutá orniční a podorniční vrstva půdy bude po dobu výstavby krátkodobě uložena odděleně na deponii na vhodném místě na dotčených pozemcích. Po ukončení výstavby bude orniční vrstva využita pro ozelenění okolí cyklostezek na zbývajících částech pozemků parc.č. 386/2, 419/1, 449/1, 449/4, 449/14, 449/26, 449/37, k.ú. Nošovice, parc.č. 556/2, k.ú. Nižní Lhoty, parc.č. 1066/2, 1071/22, 1515/5, k.ú. Vyšní Lhoty, parc.č. 175/5, k.ú. Pražmo. Orniční vrstva bude rozprostřena pouze jako vrchní vrstva na vrstvy nižší kvality. Sejmutá podorniční vrstva může být použita pro jemné terénní úpravy. V souladu s ust. § 10 odst. 2 vyhlášky č. 13/1994 Sb., kterou se upravují některé podrobnosti ochrany ZPF, ve znění pozdějších předpisů (dále jen „vyhláška č. 13/1994 Sb.“), musí být kulturní vrstva půdy zajištěna před zcizením a znehodnocením. O činnosti související se*

skryvkou, uložením a rozprostřením bude veden protokol, v němž budou uvedeny všechny skutečnosti rozhodné pro posouzení správnosti, úplnosti a účelnosti využití kulturní vrstvy půdy.

- 3. Stavební práce je nutno provádět takovým způsobem, aby nedošlo k narušení melioračních zařízení, která se v místě stavby, a to na pozemcích parc.č. 449/14, k.ú. Nošovice, parc.č. 556/2, k.ú. Nižní Lhoty, nachází. V případě narušení je třeba uvést meliorační zařízení do funkčního stavu.*
10. Budou dodrženy podmínky závazného stanoviska Obecního úřadu Vyšší Lhoty, Vyšší Lhoty č.p. 244, 739 51 Dobrá, č.j. 645/2019/Šá ze dne 29.10.2019, zejména:
 - 1. Kácení dřevin je možné provést pouze v případě realizace výše uvedené stavby, po nabytí právní moci společného povolení, kterým se stavba umísťuje a povoluje.*
 - 2. Kácení bude provedeno nejpozději do dvou let ode dne nabytí právní moci společného povolení, kterým se stavba umísťuje a povoluje ve smyslu ust. § 74 odst. 1 a 3 správního řádu a ust. § 5 vyhlášky č. 189/2013 Sb., o ochraně dřevin a povolování jejich kácení, ve znění pozdějších předpisů, v období vegetačního klidu; v případě zahájení stavebních prací v období 01.04.-31.10., výjimečně i v době vegetace za podmínky zajištění ochrany ptáků v souladu s ust. § 5a odst. 1 písm. a) až d) zákona o ochraně přírody a krajiny, zabránění jejich týrání ve smyslu ust. § 4 odst. 1 písm. j) zákona č. 246/1992 Sb., na ochranu zvířat proti týrání, ve znění pozdějších předpisů.*
 - 3. Žadatelé se dle § 9 odst. 1 zákona o ochraně přírody a krajiny stanovuje povinnost provedení náhradní výsadby 3 Ks lípy malolisté, na pozemku parcelní číslo 1534/3 v k.ú. Vyšší Lhoty (pozemek ve vlastnictví obce Vyšší Lhoty), ke kompenzaci ekologické újmy, za těchto podmínek:*
 - Dřeviny budou při výsadbě dosahovat minimální výšky kmene pod korunkou 150 cm.*
 - Dřeviny budou po výsadbě ukotveny minimálně třemi kůly a úvazkem.*
 - Dřeviny budou vysazeny odborně způsobilou osobou v agrotechnickém termínu od 15.10. do 30.04. kalendářního roku při klimaticky vhodných podmínkách.*
 - Náhradní výsadba bude provedena nejpozději do dvou let od nabytí právní moci společného povolení, kterým se stavba umísťuje a povoluje.*
 - Nejpozději 14 dní před realizací náhradní výsadby musí žadatel prokazatelně vyzvat Obecní úřad Vyšší Lhoty k místnímu šetření z důvodu upřesnění konkrétního místa výsadby – tel. 558 692 272.*
 - O provedení náhradní výsadby uvědomí žadatel prokazatelně orgán ochrany přírody nejpozději do 14 dní od její realizace.*
 - Současně se žadatelé stanovuje následná péče o vysazené dřeviny po dobu 5 let ode dne provedení výsadby*
11. Stavba bude viditelně označena štítkem o jejím povolení. Štítek musí být chráněn před povětrnostními vlivy, aby údaje na něm uvedené zůstaly čitelné a ponechán na místě stavby až do jejího dokončení.
12. Na stavbě bude veden dle ust. § 157 stavebního zákona stavební deník.
13. Provádět stavbu může jako zhotovitel jen stavební podnikatel, který při její realizaci zabezpečí odborné vedení provádění stavby stavbyvedoucím.

14. Dle ust. § 152 odst. 3 stavebního zákona oznámí stavebník speciálnímu stavebnímu úřadu předem termín zahájení stavby, název a sídlo stavebního podnikatele, který bude stavbu provádět.
15. Stavba bude dokončena do 2 let od nabytí právní moci tohoto rozhodnutí.
16. Za účelem provedení kontrolních prohlídek stavby byla stanovena pouze závěrečná kontrolní prohlídka stavby, která bude provedena po dokončení celé stavby.

Účastníkem řízení dle ust. § 27 odst. 1 správního řádu je:

- Sdružení obcí povodí Morávky, Dobrá č.p. 230, 739 51 Dobrá
- Plzeňský Prazdroj, a. s., U Prazdroje č.p. 64/7, 301 00 Plzeň
- Pavel Špok, Pražmo č.p. 209, 739 04 Pražmo
- Správa silnic Moravskoslezského kraje, příspěvková organizace, Úprkova č.p. 795/1, 702 00 Ostrava
- Moravskoslezský kraj, 28. října č.p. 2771/117, 702 00 Ostrava
- Povodí Odry, státní podnik, Varenská č.p. 3101/49, 702 00 Ostrava
- Jan Golat, Nižní Lhoty č.p. 26, 739 51 Nižní Lhoty
- Jiří Vojtkovský, Nižní Lhoty č.p. 16, 739 51 Nižní Lhoty
- Lesy České republiky, s.p., Přemyslova č.p. 1106/19, 500 08 Hradec Králové
- Karel Kaňok, Vyšní Lhoty č.p. 122, 739 51 Vyšní Lhoty
- Alžběta Kaňoková, Vyšní Lhoty č.p. 122, 739 51 Vyšní Lhoty
- Marcela Prokopová, Staříč č.p. 293, 739 43 Staříč
- Obec Vyšní Lhoty, Vyšní Lhoty č.p. 244, 739 51 Vyšní Lhoty
- Leopold Dias, Škarabelova č.p. 142, 738 01 Frýdek-Místek
- Milan Dias, Raškovice č.p. 519, 739 04 Raškovice
- Rudolf Dias, Lískovecká č.p. 86, 738 01 Frýdek-Místek
- Jaromír Meca, Vyšní Lhoty č.p. 44, 739 51 Vyšní Lhoty
- Alena Mecová, Vyšní Lhoty č.p. 44, 739 51 Vyšní Lhoty
- Monika Wilczková, Rožnovská č.p. 326, 744 01 Frenštát pod Radhoštěm
- Jaroslav Foldyna, Raškovice č.p. 15, 739 04 Raškovice
- Marta Foldynová, Raškovice č.p. 15, 739 04 Raškovice
- Lubomír Carbol, Pražmo č.p. 27, 739 04 Pražmo
- Alena Máchová, Záhumenní č.p. 449, 739 24 Krmelín
- Monika Bernatíková, Fučíkova č.p. 777, 739 21 Paskov
- Josef Foldyna, Pražmo č.p. 28, 739 04 Pražmo
- Katarína Foldynová, Pražmo č.p. 28, 739 04 Pražmo
- Marek Mácha, Záhumenní č.p. 449, 739 24 Krmelín
- Miroslav Deml, Morávka č.p. 388, 739 04 Morávka
- Obec Nošovice, Nošovice č.p. 58, 739 51 Nošovice
- Obec Nižní Lhoty, Nižní Lhoty č.p. 71, 739 51 Nižní Lhoty
- Obec Raškovice, Raškovice č.p. 207, 739 04 Raškovice
- Obec Pražmo, Pražmo č.p. 153, 739 04 Pražmo
- Oldřiška Špoková, Nošovice č.p. 10, 739 51 Nošovice

- Telia Carrier Czech Republic a.s., U nákladového nádraží č.p. 3265/10, 130 00 Praha
- ČEZ Distribuce, a. s., Teplická č.p. 874/8, 405 02 Děčín
- Severomoravské vodovody a kanalizace Ostrava a.s., 28. října č.p. 1235/169, 709 00 Ostrava
- GasNet, s.r.o., Klíšská č.p. 940/96, 400 01 Ústí nad Labem
- ČEPS, a.s., Elektrárenská č.p. 774/2, 101 52 Praha
- NET4GAS, s.r.o., Na hřebenech II č.p. 1718/8, 140 00 Praha
- CETIN a.s., Českomoravská č.p. 2510/19, 190 00 Praha
- GasNet Služby, s.r.o., Plynárenská č.p. 499/1, 602 00 Brno
- SLEZSKOMORAVSKÁ DRÁHA a.s., Poděbradova č.p. 3360/113, 702 00 Ostrava
- SITEL, spol. s r.o., Baarova č.p. 957/15, 140 00 Praha

Toto společné povolení platí 2 roky ode dne nabytí právní moci.

Odůvodnění:

Dne 01.07.2020 podal stavebník žádost o vydání společného povolení. Uvedeným dnem bylo zahájeno společné řízení. Protože žádost nebyla úplná a nebyla doložena všemi podklady a závaznými stanovisky potřebnými pro její řádné posouzení, byl žadatel dne 14.08.2020 vyzván k doplnění žádosti a řízení bylo přerušeno. Žádost byla doplněna dne 09.09.2020 a 18.09.2020.

Speciální stavební úřad shledal, že v případě stavby **cyklostezky a lávky** se jedná o stavbu, která nespĺňuje podmínky uvedené v ust. § 14 a § 15 vyhlášky č. 104/1997 Sb., kterou se provádí zákon o pozemních komunikacích, s odkazem na ust. § 16 odst. 4 zákona o pozemních komunikacích, *kde prováděcí právní předpis vymezí, pro které stavební úpravy dálnice, silnice a místní komunikace prováděné na silničním pozemku postačí místo stavebního povolení ohlášení speciálnímu stavebnímu úřadu a pro které udržovací práce není třeba ani toto ohlášení.* Výše uvedenou stavbu je nutné posuzovat podle ust. § 16 odst. 3 zákona o pozemních komunikacích, *podle kterého pokud v tomto zákoně není stanoveno jinak, platí pro územní, stavební a společné územní a stavební řízení zvláštní předpisy o územním plánování a stavebním řádu, ve vztahu k ust. § 108 odst. 1 stavebního zákona, podle kterého se stavební povolení vyžaduje u staveb všeho druhu bez zřetele na jejich stavebně technické provedení, účel a dobu trvání, nestanoví-li tento zákon nebo zvláštní předpis jinak.* Podle ust. § 76 odst. 1 stavebního zákona *lze umísťovat stavby nebo zařízení, jejich změny, měnit jejich vliv na využití území, měnit využití území a chránit důležité zájmy v území lze jen na základě územního rozhodnutí nebo územního souhlasu, nestanoví-li zákon jinak.* Vzhledem k této skutečnosti je proto potřeba k povolení této stavby vydat územní rozhodnutí a zároveň se jedná o stavbu vyžadující stavební povolení.

Pro **připojení navrhované stavby cyklotrasy ke stávající cyklostezce zřízením křižovatky na pozemku parc.č. 412/21 v katastrálním území Nižní Lhoty** bylo vydáno souhlasné závazné stanovisko Obecního úřadu Nižní Lhoty, jako silničně správního úřadu, Nižní Lhoty 71, 739 51 Dobrá, č.j. OÚNL/251/2020 ze dne 02.09.2020 v souladu s ust. § 13a odst. 3 vyhlášky č. 503/2006 Sb. V uvedeném závazném stanovisku ze dne 02.09.2020 nebyly stanoveny žádné podmínky, které by speciální stavební úřad přenesl do podmínek tohoto rozhodnutí.

Pro **povolení kácení dřevin** na pozemcích parc.č. 1849, 1840/1, oba v katastrálním území Vyšní Lhoty bylo vydáno souhlasné závazné stanovisko Obecního úřadu Vyšní Lhoty, Vyšní Lhoty č.p. 244, 739 51 Dobrá, č.j. 645/2019/Šá ze dne 29.10.2019 v souladu s ust. § 13a odst. 3 vyhlášky č. 503/2006 Sb. Podmínky závazného stanoviska ze dne 29.10.2019 byly speciálním stavebním úřadem zaneseny do podmínek tohoto rozhodnutí.

Proces společného řízení je upraven v ust. § 16 zákona o pozemních komunikacích. V ust. § 16 odst. 3 je uvedeno, že *pokud v tomto zákoně není stanoveno jinak, platí pro územní, stavební a společné územní a stavební řízení stavby dálnice, silnice, místní komunikace nebo veřejně přístupné účelové*

komunikace zvláštní předpisy o územním plánování a stavebním řádu a nejsou dotčeny předpisy o ochraně životního prostředí. Obecně je nutno uvést, že proces společného řízení je pak upraven v ust. § 94j až § 94p stavebního zákona a v ust. § 13a, vyhlášky č. 503/2006 Sb., přičemž se jedná o řízení, které je zahájeno dnem, kdy žádost dojde věcně a místně příslušnému správnímu orgánu. Žádost o vydání společného povolení se podává s obsahovými náležitostmi podle ust. § 7a vyhlášky číslo 503/2006 Sb.

Speciální stavební úřad v tomto společném řízení vycházel z těchto podkladů:

- žádost o společné povolení ze dne 01.07.2020, a její doplnění č.j. MMFM 127008/2020 ze dne 09.09.2020 a č.j. MMFM 132181/2020 ze dne 18.09.2020;
- plná moc (zplnomocnění CIVIL PROJECTS s.r.o. k zastupování Sdružení obcí povodí Morávky);
- plán kontrolních prohlídek stavby;
- výpisy z katastru nemovitostí vyhotovené dálkovým přístupem, včetně kopií katastrálních map ze dne 07.08.2020;
- souhlasy k umístění a provedení stavebního záměru dle § 184a stavebního zákona;
- projektová dokumentace, kterou vypracoval v říjnu r. 2018 CIVIL PROJECTS s.r.o. a autorizoval Ing. Petr Kolařík, autorizovaný technik pro dopravní stavby, specializace nekolejová doprava (ČKAIT 1102804), a v části projektové dokumentace pro stavební objekt SO 201 – Lávka „Hlisník“ autorizoval Ing. Alexander Togner, autorizovaný inženýr pro mosty a inženýrské konstrukce (ČKAIT 1100508);
- vyjádření ČEPS a.s., Elektrárenská 774/2, 101 52 Praha 10, č.j. 983/18BRN/NOS2018-08/14730/15.11.2018/ME ze dne 21.11.2018, č.j.: 1125/18BRN/NOS2018-09/14730/17.12.2018/ME ze dne 13.12.2018, a zn.: 1024/20/BRN, 277/14730/5.10.2020/Še ze dne 07.10.2020;
- vyjádření Slezkomoravské dráhy a.s., Poděbradova 3360/113, Moravská Ostrava, 702 00 Ostrava, č.j. 211-P/SMD-18 ze dne 19.12.2018;
- vyjádření Tellia Carrier Czech Republic a.s., K červenému dvoru 25a, 130 00 Praha 3, zn.: 1311901147 ze dne 25.04.2019, a zn.: 1311901148 ze dne 26.04.2019, zn.: 1312002111 ze dne 26.08.2020;
- sdělení o existenci komunikačního vedení Telco Pro Services, a.s., Duhová č.p. 1531/3, 140 53 Praha 4, zn.: 0201017402 ze dne 24.01.2020, zn.: 0201017406 ze dne 24.01.2020, zn.: 0201019257 ze dne 28.01.2020, zn.: 0201019685 ze dne 29.01.2019, zn.: 0201019696 ze dne 29.01.2019, zn.: 0201019727 ze dne 29.01.2020, zn.: 0201019748 ze dne 29.01.2020, zn.: 020019802 ze dne 29.01.2020, zn.: 0201019829 ze dne 29.01.2020, zn.: 0201019840 ze dne 29.01.2020, zn.: 0201019854 ze dne 29.01.2020 (*nedojde k dotčení*);
- sdělení a stanoviska ČEZ Distribuce, a. s., Teplická č.p. 874/8, 405 02 Děčín, zn.: 010124551 ze dne 24.01.2020, zn.: 0101245055 ze dne 24.01.2020, zn.: 0101247369 ze dne 28.01.2020, zn.: 0101247905 ze dne 29.01.2020, zn.: 0101247920 ze dne 29.01.2020, zn.: 0101247963 ze dne 29.01.2020, zn.: 0101247984 ze dne 29.01.2020, zn.: 0101248046 ze dne 29.01.2020, zn.: 0101248078 ze dne 29.01.2020, zn.: 0101248092 ze dne 29.01.2020, zn.: 010124114 ze dne 29.01.2020, zn.: 1107565331 ze dne 28.01.2020, zn.: 1107565337 ze dne 05.02.2020, zn.: 1107565337 ze dne 05.02.2020, zn.: 1107565316 ze dne 05.02.2020, zn.: 1107565425 ze dne 28.01.2020, zn.: 1107565509 ze dne 05.02.2020, zn.: 1107565862 ze dne 05.02.2020;
- stanovisko Severomoravských vodovodů a kanalizací Ostrava, a.s., 28. října č.p. 169, 709 00 Ostrava, zn.: 9773/V030001/2018/FA ze dne 29.11.2018, zn.: 9773/V000295/2019/KU ze dne 21.01.2019, zn.: 9773/V010358/2019/KU ze dne 17.04.2019, zn.: 9773/V018097/2019/KU

ze dne 04.07.2019, zn.: 9773/V010142/2019/FA ze dne 12.04.2019, zn.: 9773/V031633/2018/KO
ze dne 18.12.2018, zn.: 9773/V030009/2018/FA ze dne 22.11.2018,
zn.: 9773/V002959/2020/AUTOMAT ze dne 30.01.2020, zn.: 9773/V002963/2020/AUTOMAT ze dne
30.01.2020, zn.: 9773/V002966/2020/TA ze dne 31.01.2020, zn.: 9773/V002974/2020/AUTOMAT
ze dne 30.01.2020, zn.: 9773/V002976/2020/AUTOMAT ze dne 30.01.2020,
zn.: 9773/V002979/2020/AUTOMAT ze dne 30.01.2020, zn.: 9773/V002984/2020/AUTOMAT ze dne
30.01.2020, zn.: 9773/V002986/2020/AUTOMAT ze dne 30.01.2020,
zn.: 9773/V002989/2020/AUTOMAT ze dne 30.01.2020, zn.: 9773/V002991/2020/AUTOMAT ze dne
30.01.2020, zn.: 9773/V002993/2020/AUTOMAT ze dne 30.01.2020, zn.: 9773/V002539/2020/FA
ze dne 04.02.2020, zn.: 9773/V009882/2020/KU ze dne 23.04.2020, zn.: 9773/V009891/2020/FA
ze dne 20.04.2020, zn.: 9773/V002543/2020/KO ze dne 31.01.2020, zn.: 9773/V002545/2020/FA
ze dne 05.02.2020, zn.: 9773/V023618/2020/KU ze dne 02.09.2020;

- stanovisko GridServices, s.r.o., Plynářská č.p. 499/1, Zábrdovice, 602 00 Brno 2, zn.: 5001828043 ze dne 26.11.2018, zn.: 5001837314 ze dne 02.01.2019, zn.: 5001838710 ze dne 21.12.2018, zn.: 5001828075 ze dne 16.11.2018, zn.: 5002079212 ze dne 10.02.2020, zn.: 5002079213 ze dne 10.02.2020, zn.: 5002079217 ze dne 10.02.2020, zn.: 5002079222 ze dne 30.01.2020, zn.: 5002079224 ze dne 30.01.2020, zn.: 5002079230 ze dne 10.02.2020, zn.: 5002081046 ze dne 10.02.2020, zn.: 5002081053 ze dne 03.02.2020, zn.: 5002081057 ze dne 03.02.2020, zn.: 5002081062 ze dne 03.02.2020, zn.: 5002081084 ze dne 03.02.2020, zn.: 5002206058 ze dne 18.08.2020, zn.: 5002206020 ze dne 18.08.2020;
- vyjádření CETIN a.s., Českomoravská č.p. 2510/19, 190 00 Praha 9-Libeň, č.j.: 533022/20 ze dne 03.02.2020, č.j.: 533053/20 ze dne 03.02.2020, č.j.: 533064/20 ze dne 03.02.2020, č.j.: 533077/20 ze dne 03.02.2020, č.j.: 533097/20 ze dne 03.02.2020, č.j.: 533105/20 ze dne 03.02.2020, č.j.: 533115/20 ze dne 03.02.2020, č.j.: 533127/20 ze dne 03.02.2020, č.j.: 533976/20 ze dne 04.02.2020, č.j.: 533985/20 ze dne 04.02.2020, č.j.: 533992/20 ze dne 04.02.2020, č.j.: 756234/20 ze dne 14.09.2020, č.j.: 759056/20 ze dne 17.09.2020, č.j.: 759065/20 ze dne 16.09.2020, č.j.: 756394/20 ze dne 14.09.2020, č.j.: 759083/20 ze dne 17.09.2020, č.j.: 759090/20 ze dne 17.09.2020, č.j.: 756437/20 ze dne 14.09.2020, č.j.: 756445/20 ze dne 14.09.2020;
- vyjádření NET4GAS s.r.o., Na Hřebenech ii 1718/8, 140 21 Praha 4-Nusle, zn.: 11/19/OVP/Z ze dne 09.01.2019, a zn.: 264/19/OVP/Z ze dne 11.01.2019, a zn.: 265/19/OVP/Z ze dne 11.01.2019, a zn.: 1038/19/OVP/Z ze dne 19.02.2019;
- vyjádření ČD-Telematika a.s., Pod Tábořem 369/8a, 190 00 Praha 9, č.j. 1201817679 ze dne 25.10.2018 (*nedojde k dotčení*);
- stanovisko Správy železniční dopravní cesty, státní organizace, Dlážďená 1003/7, 110 00 Praha 1, zn.: 9468/2019-SZDC-OŘ OVA-OPS ze dne 29.04.2019;
- závazné stanovisko Agentury ochrany přírody a krajiny České republiky, regionální pracoviště, správa chráněné krajinné oblasti Beskydy, Nádražní 36, 756 61 Rožnov pod Radhoštěm, č.j. 04757/BE/2019-02 ze dne 08.03.2019;
- stanovisko a sdělení Krajského úřadu Moravskoslezského kraje, odboru životního prostředí a zemědělství, 28. října 117, 702 18 Ostrava, č.j. MSK 8997/2019 ze dne 13.03.2019;
- stanovisko Policie České republiky, Dopravního inspektorátu Krajského ředitelství policie Moravskoslezského kraje, územního odboru Frýdek-Místek, Beskydská 2061, 738 19 Frýdek-Místek, č.j.: KRPT-282255-2/ČJ-2018-070206 ze dne 08.01.2019;
- koordinované stanovisko Magistrátu města Frýdku-Místku, odboru územního rozvoje a stavebního řádu, Radniční č.p. 1148, 738 22 Frýdek-Místek, č.j.: MMFM 186337/2018 ze dne 05.03.2019;
- vyjádření Magistrátu města Frýdku-Místku, odboru územního rozvoje a stavebního řádu, oddělení územního rozvoje, Radniční č.p. 1148, 738 22 Frýdek-Místek, č.j.: MMFM 5632/2019 ze dne 10.01.2019;

- závazné stanovisko Magistrátu města Frýdku-Místku, odboru životního prostředí a zemědělství, politických obětí 2248, 738 22 Frýdek-Místek, č.j.: MMFM 12022/2019 ze dne 31.01.2019;
- závazné stanovisko Magistrátu města Frýdku-Místku, odboru životního prostředí a zemědělství, politických obětí 2248, 738 22 Frýdek-Místek, č.j.: MMFM 190673/2019 ze dne 10.12.2019 *(o souhlasu vodoprávního úřadu dle § 17 vodního zákona)*;
- závazné stanovisko Magistrátu města Frýdku-Místku, odboru životního prostředí a zemědělství, politických obětí 2248, 738 22 Frýdek-Místek, č.j.: MMFM 56465/2019 ze dne 10.04.2019 *(souhlas s trvalým odnětím půdy ze ZPF)*;
- závazné stanovisko Obecního úřadu Vyšní Lhoty, Vyšní Lhoty č.p. 244, 739 51 Dobrá, č.j. 645/2019/Šá ze dne 29.10.2019 *(souhlas k pokácení 5 ks stromů)*;
- závazné stanovisko Hasičského záchranného sboru Moravskoslezského kraje, územního odboru Frýdek-Místek, Pavlíkova č.p. 2264, 738 02 Frýdek-Místek 2, č.j.: HSOS-176-2/2019 ze dne 07.01.2019;
- vyjádření Krajské hygienické stanice Moravskoslezského kraje se sídlem v Ostravě, Na Bělidle 7, 702 00 Ostrava, č.j.: KHSMS 15150/2019/FM/HOK ze dne 15.04.2019 *(nedotčený správní orgán)*;
- Vyjádření Lesy České republiky, s.p., Přemyslova 1106/19, Nový Hradec Králové, 500 08 Hradec Králové, č.j. LCR110/10019282017 ze dne 19.01.2018, a LCR110/001785/2018 ze dne 18.06.2018, a č.j. LCR110/003403/2018 ze dne 16.01.2019, a č.j. LCR110/000142/2019 ze dne 16.01.2019, a č.j. LCR951/000855/2019 ze dne 14.02.2019;
- Vyjádření Správy silnic Moravskoslezského kraje, příspěvkové organizace, střediska Frýdek-Místek, Horymírova 2287, 738 33 Frýdek-Místek, zn.: 2/2018/06277/Sk ze dne 04.04.2018, a zn.: 2/2018/32412/Sk ze dne 14.01.2019;
- Vyjádření správce vodního toku a správce povodí - Povodí Odry, státní podnik, Varenská 3101/49, Moravská Ostrava, 702 00 Ostrava, zn.: POD/01412/2018/921/3.302 ze dne 01.02.2018, a zn.: POD/19452/2018/921/3.302 ze dne 04.02.2019, a zn.: POD/11133/2019/921/3.302 ze dne 29.07.2019;
- Sdělení Obce o Raškovice, Raškovice 207, 739 04 p. Pražmo, zn.: 916/2020/Star ze dne 09.09.2020 *(nedotčení místních komunikací)*;
- Sdělení Obecního úřadu Nošovice, silničně správního úřadu, Nošovice čp. 58, 739 51 Dobrá, č.j.: OÚNoš/490/2020 ze dne 03.09.2020 *(nedotčení místních komunikací)*;
- Sdělení Obecního úřadu Morávka, silničně správního úřadu, Morávka 599, 739 04 Pražmo, zn.: 495/2020 ze dne 28.08.2020 *(nedotčení místních komunikací)*;
- Sdělení Obecního úřadu Pražmo, Pražmo 153, 739 04 Pražmo, č.j.: 230/2020/655 ze dne 27.08.2020 *(nedotčení místních komunikací)*;
- Sdělení Obecního úřadu Vyšní Lhoty, Vyšní Lhoty č.p. 244, 739 51 Dobrá, č.j.: 488/2020 ze dne 27.08.2020 *(nedotčení místních komunikací)*;
- Sdělení Obecního úřadu Nižní Lhoty, Nižní Lhoty 71, 739 51 Dobrá, č.j.: OÚNL/251/2020 ze dne 02.09.2020 *(k dotčení místních komunikací)*;
- závazné stanovisko Obecního úřadu Nižní Lhoty, příslušného silničně správního úřadu, Nižní Lhoty 71, 739 51 Dobrá, č.j.: OÚNL/251/2020 ze dne 02.09.2020 *(k připojení ke stávající cyklostezce)*;

- závazné stanovisko Policie České republiky, Dopravního inspektorátu Krajského ředitelství policie Moravskoslezského kraje, územního odboru Frýdek-Místek, Beskydská 2061, 738 19 Frýdek-Místek, č.j.: KRPT-21996-2/ČJ-2019-070206 ze dne 11.02.2019 (*připojení na sil. III/4775, k.ú. Nižní Lhoty*) a č.j.: KRPT-21996-3/ČJ-2019-070206 ze dne 11.02.2019 (*připojení na sil. III/04821, k.ú. Vyšní Lhoty*);
- rozhodnutí Magistrátu města Frýdku-Místku, odboru dopravy a silničního hospodářství, oddělení správy dopravy a pozemních komunikací, Radniční č.p. 1148, 738 22 Frýdek-Místek, č.j.: MMFM 42849/2019 ze dne 15.03.2019 (*rozhodnutí o povolení připojení k silnici č. III/4775 v k.ú. Nižní Lhoty a k silnici č. III/04821 v k.ú. Vyšní Lhoty*).

Podle ust. § 94k stavebního zákona účastníky společného územního a stavebního řízení jsou: **a) stavebník; b) obec, na jejímž území má být požadovaný stavební záměr uskutečněn; c) vlastník stavby, na které má být požadovaný stavební záměr uskutečněn, není-li sám stavebníkem, nebo ten, kdo má ke stavbě jiné věcné právo, není-li sám stavebníkem; d) vlastník pozemku, na kterém má být požadovaný stavební záměr uskutečněn, není-li sám stavebníkem, nebo ten, kdo má jiné věcné právo k tomuto pozemku; e) osoba, jejíž vlastnické právo nebo jiné věcné právo k sousedním stavbám anebo sousedním pozemkům nebo stavbám na nich může být společným povolením přímo dotčeno.**

Po posouzení výše uvedeného ustanovení zahrnul speciální stavební úřad mezi účastníky předmětného řízení v souladu s ust. § 94k písm. a) stavebního zákona: **Sdružení obcí povodí Morávky, Dobrá č.p. 230, 739 51 Dobrá (stavebník).**

Mezi účastníky řízení byla speciálním stavebním úřadem dále zahrnuta v souladu s ust. § 94k písm. b) stavebního zákona: **Obec Vyšní Lhoty, Vyšní Lhoty č.p. 244, 739 51 Vyšní Lhoty (obec, na jejímž území je záměr uskutečněn; dále též vlastník pozemků stavby parc.č. 1777/4, 1834/7, oba v katastrálním území Vyšní Lhoty; dále též ten, jenž má právo odpovídající věcnému břemeni, kdy povinný je pozemek stavby, tj. pozemek parc.č. 1834/37 v katastrálním území Vyšní Lhoty); Obec Nošovice, Nošovice č.p. 58, 739 51 Nošovice (obec, na jejímž území je záměr uskutečněn); Obec Nižní Lhoty, Nižní Lhoty č.p. 71, 739 51 Nižní Lhoty (obec, na jejímž území je záměr uskutečněn); Obec Raškovice, Raškovice č.p. 207, 739 04 Raškovice (obec, na jejímž území je záměr uskutečněn); Obec Pražmo, Pražmo č.p. 153, 739 04 Pražmo (obec, na jejímž území je záměr uskutečněn).**

Mezi účastníky řízení byli speciálním stavebním úřadem rovněž zahrnuti v souladu s ust. § 94k písm. d) stavebního zákona: **Plzeňský Prazdroj, a. s., U Prazdroje č.p. 64/7, 301 00 Plzeň (vlastník pozemků stavby parc.č. 449/13, 568/20, oba v katastrálním území Nošovice); Pavel Špok, Pražmo č.p. 209, 739 04 Pražmo (vlastník pozemku stavby parc.č. 386/2 v katastrálním území Nošovice); Správa silnic Moravskoslezského kraje, příspěvková organizace, Úprkova č.p. 795/1, 702 00 Ostrava (ten, jenž má právo hospodařit s pozemky stavby parc.č. 449/14, 449/16, 1277/1, 1337/1, vše v katastrálním území Nošovice a pozemky parc.č. 412/16, 556/2, vše v katastrálním území Nižní Lhoty a pozemkem parc.č. 1797 v katastrálním území Vyšní Lhoty, a pozemkem parc.č. 1376/1 v katastrálním území Raškovice); Moravskoslezský kraj, 28. října č.p. 2771/117, 702 00 Ostrava (vlastník pozemků stavby parc.č. 419/1, 449/1, 449/4, 449/26, 449/37, vše v katastrálním území Nošovice a pozemku parc.č. 412/21 v katastrálním území Nižní Lhoty; dále též ten, jenž má právo odpovídající věcnému břemeni, kdy povinný je pozemek stavby, tj. pozemek parc.č. 1016/1 v katastrálním území Nižní Lhoty); Povodí Odry, státní podnik, Varenská č.p. 3101/49, 702 00 Ostrava (ten, jenž má právo hospodařit s pozemkem stavby parc.č. 1016/1 v katastrálním území Nižní Lhoty, a pozemky st. 1061 a parc.č. 249/1, 38/22, 38/25, vše v katastrálním území Raškovice, a pozemky st. 763/1 a parc.č. 1848/2, 1859/4, 1863, 1184/11, 1834/5, 1834/8, 1834/10, 1834/37, 1834/63, 1834/64, 1834/65, 1834/67, 1834/68, 1834/70, 1834/71, 1834/72, 1071/36, 1834/15, 1834/46, 1834/48, 1834/49, 1834/52, 1834/53, 1834/54, 1834/55, 1069/4, 1070/4, 1834/21, 1834/30, 1834/32, vše v katastrálním území Vyšní Lhoty; dále též správce povodí a správce vodních toků); Jan Golat, Nižní Lhoty č.p. 26, 739 51 Nižní Lhoty (vlastník pozemků stavby parc.č. 558/11, 558/12, 558/13, vše v katastrálním území Nižní Lhoty); Jiří Vojkovský, Nižní Lhoty č.p. 16, 739 51 Nižní Lhoty (vlastník pozemků stavby parc.č. 996/1, 996/3, vše v katastrálním území Nižní Lhoty); Lesy České republiky, s.p., Přemyslova č.p. 1106/19, 500 08 Hradec Králové (ten, jenž má právo hospodařit s pozemky stavby parc.č. 558/1, 558/10, vše v katastrálním území Nižní Lhoty, a pozemkem**

parc.č. 221/5 v katastrálním území Pražmo, a pozemky parc.č. 1849, 1840/1, 1857/1, 1857/3, 1834/73, 1071/19, 1834/45, 1834/47, 1834/51, vše v katastrálním území Vyšní Lhoty, a ten, jenž má právo hospodařit s majetkem státu tedy pozemkem stavby parc.č. 1857/5 v katastrálním území Vyšní Lhoty - ve spoluvlastnictví české republiky); **Karel Kaňok, Vyšní Lhoty č.p. 122, 739 51 Vyšní Lhoty** (spoluvlastník pozemku stavby parc.č. 1515/5 v katastrálním území Vyšní Lhoty); **Alžběta Kaňoková, Vyšní Lhoty č.p. 122, 739 51 Vyšní Lhoty** (spoluvlastník pozemku stavby parc.č. 1515/5 v katastrálním území Vyšní Lhoty); **Marcela Prokopová, Stařič č.p. 293, 739 43 Stařič** (spoluvlastník pozemku stavby parc.č. 1857/5 v katastrálním území Vyšní Lhoty); **Leopold Dias, Škarabelova č.p. 142, 738 01 Frýdek-Místek** (spoluvlastník pozemku stavby parc.č. 1138/1 v katastrálním území Vyšní Lhoty); **Milan Dias, Raškovice č.p. 519, 739 04 Raškovice** (spoluvlastník pozemku stavby parc.č. 1138/1 v katastrálním území Vyšní Lhoty); **Rudolf Dias, Lískovecká č.p. 86, 738 01 Frýdek-Místek** (spoluvlastník pozemku stavby parc.č. 1138/1 v katastrálním území Vyšní Lhoty); **Jaromír Meca, Vyšní Lhoty č.p. 44, 739 51 Vyšní Lhoty** (spoluvlastník pozemku stavby parc.č. 1184/13 v katastrálním území Vyšní Lhoty); **Alena Mecová, Vyšní Lhoty č.p. 44, 739 51 Vyšní Lhoty** (spoluvlastník pozemku stavby parc.č. 1184/13 v katastrálním území Vyšní Lhoty); **Monika Wilczková, Rožnovská č.p. 326, 744 01 Frenštát pod Radhoštěm** (spoluvlastník pozemku stavby parc.č. 1184/13 v katastrálním území Vyšní Lhoty); **Jaroslav Foldyna, Raškovice č.p. 15, 739 04 Raškovice** (spoluvlastník pozemků stavby parc.č. 38/15, 38/26, oba v katastrálním území Raškovice); **Marta Foldynová, Raškovice č.p. 15, 739 04 Raškovice** (spoluvlastník pozemků stavby parc.č. 38/15, 38/26, oba v katastrálním území Raškovice); **Lubomír Carbol, Pražmo č.p. 27, 739 04 Pražmo** (vlastník pozemků stavby parc.č. 1071/8, 1071/22, 1071/23, vše v katastrálním území Vyšní Lhoty a pozemku parc.č. 175/12 v katastrálním území Pražmo); **Alena Máchová, Záhumní č.p. 449, 739 24 Krmelín** (vlastník pozemků stavby parc.č. 1071/6, 1071/7, oba v katastrálním území Vyšní Lhoty; dále též spoluvlastník pozemků stavby parc.č. 175/5, 175/10, oba v katastrálním území Pražmo); **Monika Bernatíková, Fučíkova č.p. 777, 739 21 Paskov** (spoluvlastník pozemků stavby parc.č. 175/5, 175/10, oba v katastrálním území Pražmo); **Josef Foldyna, Pražmo č.p. 28, 739 04 Pražmo** (spoluvlastník pozemků stavby parc.č. 175/5, 175/10, oba v katastrálním území Pražmo); **Katarína Foldynová, Pražmo č.p. 28, 739 04 Pražmo** (spoluvlastník pozemků stavby parc.č. 175/5, 175/10, oba v katastrálním území Pražmo); **Marek Mácha, Záhumní č.p. 449, 739 24 Krmelín** (spoluvlastník pozemků stavby parc.č. 175/5, 175/10, oba v katastrálním území Pražmo); **Miroslav Deml, Morávka č.p. 388, 739 04 Morávka** (vlastník pozemků stavby parc.č. 1066/2, 1066/7, oba v katastrálním území Vyšní Lhoty); **Oldřiška Špoková, Nošovice č.p. 10, 739 51 Nošovice** (ta, jenž má právo odpovídající věcnému břemeni, kdy povinný je pozemek stavby, tj. pozemek parc.č. 386/2 v katastrálním území Nošovice); **Telia Carrier Czech Republic a.s., U nákladového nádraží č.p. 3265/10, 130 00 Praha** (ten, jenž má právo odpovídající věcnému břemeni, kdy povinné jsou pozemky stavby, tj. pozemky parc.č. 1277/1, 1337/1, 449/14, 449/16, 449/26, vše v katastrálním území Nošovice a pozemky parc.č. 1016/1, 996/3, 558/10, vše v katastrálním území Nižní Lhoty; dále též vlastník technické infrastruktury); **ČEZ Distribuce, a. s., Teplická č.p. 874/8, 405 02 Děčín** (ten, jenž má právo odpovídající věcnému břemeni, kdy povinné jsou pozemky stavby, tj. pozemky parc.č. 1277/1, 1337/1, 449/14, 449/16, 419/1, 449/1, 449/26, 449/37, 449/4, vše v katastrálním území Nošovice a pozemek parc.č. 1848/2 v katastrálním území Vyšní Lhoty; dále též vlastník technické infrastruktury); **Severomoravské vodovody a kanalizace Ostrava a.s., 28. října č.p. 1235/169, 709 00 Ostrava** (ten, jenž má právo odpovídající věcnému břemeni, kdy povinné jsou pozemky stavby, tj. pozemky parc.č. 1277/1, 1337/1, 449/14, 449/16, 419/1, 449/1, 449/26, 449/37, 449/4, vše v katastrálním území Nošovice; dále též vlastník technické infrastruktury); **GasNet, s.r.o., Klíšská č.p. 940/96, 400 01 Ústí nad Labem** (ten, jenž má právo odpovídající věcnému břemeni, kdy povinné jsou pozemky stavby, tj. pozemky parc.č. 1337/1, 449/14, 449/16, 449/4, vše v katastrálním území Nošovice; dále též vlastník technické infrastruktury); **ČEPS, a.s., Elektrárenská č.p. 774/2, 101 52 Praha** (ten, jenž má právo odpovídající věcnému břemeni, kdy povinné jsou pozemky stavby, tj. pozemky parc.č. 1337/1, 449/26, oba v katastrálním území Nošovice; dále též vlastník technické infrastruktury); **NET4GAS, s.r.o., Na hřebenech II č.p. 1718/8, 140 00 Praha** (ten, jenž má právo odpovídající věcnému břemeni, kdy povinné jsou pozemky stavby, tj. pozemky parc.č. 1016/1, 412/16, 556/2, 996/3, 412/21, vše v katastrálním území Nižní Lhoty; dále též vlastník technické infrastruktury); **CETIN a.s., Českomoravská č.p. 2510/19, 190 00 Praha** (vlastník technické infrastruktury); **GasNet Služby, s.r.o., Plynárenská č.p. 499/1, 602 00 Brno** (vlastník technické infrastruktury); **SLEZSKOMORAVSKÁ DRÁHA a.s., Poděbradova č.p. 3360/113, 702 00**

Ostrava (provozovatel dráhy); SÍTEL, spol. s r.o., Baarova č.p. 957/15, 140 00 Praha (vlastník technické infrastruktury).

Dále se speciální stavební úřad zabýval otázkou, zda mohou být umístěním a provedením stavby, přímo dotčena vlastnická práva vlastníků sousedních pozemků a staveb. Přímým dotčením vlastnického práva lze podle názoru speciálního stavebního úřadu rozumět především dotčení stíněním, hlukem, pachem, prachem, plynem, odpadem, vodou, kouřem, ořesy, světlem atd. tj. různými imisemi (§ 1013 odst. 1 zákona č. 89/2012 Sb., občanský zákoník). Imisemi se obecně rozumí činnosti, kterými se zasahuje do cizího vlastnického nebo jiného práva nad míru přiměřenou poměrům. Přímým dotčením sousedních nemovitostí může být podle speciálního stavebního úřadu například i dotčení zvýšenou intenzitou dopravy v místě stavby vzhledem k jejímu účelu, jakož i změna v užívání stavby, kdy nové užívání stavby klade větší nároky na kvalitu prostředí. Jelikož se za přímé dotčení práv a povinností umístěním předmětné stavby považuje jakákoliv objektivně reálně existující změna vyvolaná účinky tímto umístěním, pak speciální stavební úřad dospěl k závěru, že umístěním a provedením stavby mohla být přímo dotčena práva **vlastníků technické infrastruktury**, v jejichž ochranném či bezpečnostním pásmu je umístěována či prováděna a dále speciální stavební úřad dospěl k závěru, že umístěním staveb mohla být přímo dotčena práva **vlastníků sousedních pozemků a staveb**, neboť vlastnické právo těchto osob může být dotčeno zvýšeným hlukem, prachem, zvýšenou intenzitou dopravy.

Vzhledem k těmto skutečnostem byli speciálním stavebním úřadem mezi účastníky řízení v souladu s ust. § 94k písm. e) stavebního zákon zahrnuti osoby, jejichž vlastnické právo nebo jiné věcné právo k sousedním stavbám anebo sousedním pozemkům nebo stavbám na nich může být společným povolením přímo dotčeno, pro pozemky: parc. č. 385/3, 449/5, 1278/1, 1299/1, 1278/2, 450, 449/36, 449/25, 449/11, 449/38, 449/15, 510, 449/23, 1337/2, 459, vše v katastrálním území Nošovice; parc. č. 549, 556/12, 548, 556/13, 472/5, 472/6, 472/19, 472/21, 558/3, 472/22, 558/14, 983/3, 698/2, 698/18, 802/2, 907/2, 612/4, 1019/2, 1019/1, 907/1, vše v katastrálním území Nižní Lhoty; st. 128/2, st. 376, st. 615, parc. č. 15, 1848/1, 22, 59/3, 92, 94/1, 143, 89/3, 170, 89/8, 89/19, 225/2, 89/9, 294/1, 345, 1801/1, 385, 444, 440/2, 467/1, 470/4, 551/4, 1536/1, 1856, 1523, 1524, 1520, 1525, 1458, 1451/6, 1451/4, 1358/2, 1857/4, 1359/1, 1359/2, 1359/6, 1857/6, 1857/7, 1860, 1859/1, 1858/1, 1858/4, 1533/2, 1517, 1518, 1521/2, 1515/4, 1858/11, 1456/3, 1859/2, 1337/2, 1187/3, 1834/80, 1777/9, 1834/79, 1347/3, 1862, 1349/2, 1347/2, 1184/12, 1184/10, 1184/25, 1184/24, 1184/21, 1184/17, 1184/14, 1182/20, 1182/7, 1138/3, 1182/21, 1152/2, 1134/69, 1134/11, 1122/2, 1120/5, 1118, 1184/6, 1138/4, 1834/4, 1834/62, 1834/9, 1834/61, 1834/75, 1834/76, 1834/77, 1118, 1120/1, 1834/12, 1834/16, 1071/20, 1834/14, 1834/13, 1834/77, 1834/78, 1834/66, 1834/36, 1071/21, 1834/13, 1071/11, 1071/16, 1071/15, 1071/14, 1071/59, 1834/33, 1834/24, 1834/38, 1834/29, 1834/50, 1834/25, 1834/27, 1071/48, 1071/49, 1071/50, 1071/33, 1834/20, 1834/3, 1070/1, 1070/3, 1069/3, 1066/3, 1834/27, 1834/23, 1834/22, 1834/6, 1070/2, 1069/2, vše v katastrálním území Vyšší Lhoty; st. 1056, parc. č. 1376/6, 249/9, 1376/1, 249/10, 249/8, 38/30, 38/29, 38/28, 38/21, 38/2, 38/4, 38/13, 38/27, 38/24, 38/23, 38/8 vše v katastrálním území Raškovice; parc. č. 175/2, 175/1, 175/4, 175/3, 175/6, 404/1, 221/2, 221/6, vše v katastrálním území Pražmo; parc. č. 4178/2, 4178/29, 4178/153, 8/13, 8/11, 4/1, 8/18, 4070/11, vše v katastrálním území Morávka.

Žádní další účastníci nebyli do okruhu účastníků řízení podle ust. § 94k stavebního zákona zahrnuti, neboť speciální stavební úřad neshledal, že by předmětným záměrem mohla být přímo dotčena vlastnická práva nebo jiná věcná práva dalších osob.

Podle ust. § 94o odst. 1 stavebního zákona ve společném územním a stavebním řízení speciální stavební úřad posuzuje, zda je stavební záměr v souladu s požadavky: **a) tohoto zákona a jeho prováděcích právních předpisů; b) na veřejnou dopravní nebo technickou infrastrukturu k možnosti a způsobu napojení nebo k podmínkám dotčených ochranných a bezpečnostních pásem; c) zvláštních právních předpisů a se závaznými stanovisky, popřípadě s rozhodnutími dotčených orgánů podle zvláštních právních předpisů nebo tohoto zákona, popřípadě s výsledkem řešení rozporů.** Podle ust. § 94o odst. 2 stavebního zákona speciální stavební úřad ověří zejména, zda: **a) dokumentace je úplná, přehledná, a zda jsou v odpovídající míře řešeny obecné požadavky na výstavbu; b) je zajištěn příjezd ke stavbě, včasné vybudování technického, popřípadě jiného vybavení potřebného k řádnému užívání stavby vyžadovaného zvláštním právním předpisem.** Podle ust. § 94o odst. 3 stavebního zákona

speciální stavební úřad ověří rovněž účinky budoucího užívání stavby.

Speciální stavební úřad posoudil předmětný záměr dle ust. § 94o odst. 1 písm. a) stavebního zákona, zda je stavební záměr v souladu s požadavky stavebního zákona a jeho prováděcích právních předpisů, a zjistil, že žádost o vydání společného rozhodnutí byla řádně vyplněna, tj. žádost byla podána s obsahovými náležitostmi podle ust. § 7a vyhlášky číslo 503/2006 Sb. K žádosti o vydání společného povolení stavebník připojil: souhlasy k umístění a provedení stavebního záměru podle § 184a stavebního zákona; závazná stanoviska, popřípadě rozhodnutí dotčených orgánů podle zvláštních právních předpisů nebo tohoto zákona, a jiné doklady vyžadované zvláštními právními předpisy; stanoviska vlastníků veřejné dopravní nebo technické infrastruktury k možnosti a způsobu napojení nebo k podmínkám dotčených ochranných a bezpečnostních pásem; dokumentaci pro vydání společného povolení, která obsahuje průvodní zprávu, souhrnnou technickou zprávu, situační výkresy, dokumentaci objektů a technických a technologických zařízení a dokladovou část; návrh plánu kontrolních prohlídek stavby. Speciální stavební úřad také zjistil, že přiložená dokumentace, která byla vypracovaná dle přílohy č. 11 k vyhlášce č. 499/2006 Sb., o dokumentaci staveb, obsahuje části A-D členěné na jednotlivé části s tím, že rozsah jednotlivých částí odpovídá druhu a významu prováděných prací, stavebně technickému provedení a rozsahu prováděné stavby, účelu využití a době trvání stavby. Vzhledem k výše uvedenému speciální stavební úřad dospěl k závěru, že stavební záměr není v rozporu s požadavky stavebního zákona a jeho prováděcích právních předpisů.

Speciální stavební úřad také posoudil předmětný záměr podle ust. § 94o odst. 1 písm. b) stavebního zákona, zda je stavební záměr v souladu s požadavky na veřejnou dopravní nebo technickou infrastrukturu k možnosti a způsobu napojení nebo k podmínkám dotčených ochranných a bezpečnostních pásem, a zjistil, že přístup a příjezd ke stavbě bude zajištěn ze stávající komunikace a stávající cyklotrasy, na které bude stavba nových cyklostezek napojena. Pro připojení navrhované stavby cyklotrasy ke stávající cyklostezce zřízením křižovatky na pozemku parc.č. 412/21 v katastrálním území Nižní Lhoty bylo vydáno souhlasné závazné stanovisko Obecního úřadu Nižní Lhoty, jako silničně správního úřadu, Nižní Lhoty 71, 739 51 Dobrá, č.j. OÚNL/251/2020 ze dne 02.09.2020 a k připojení cyklostezek k silnici č. III/4775 v k.ú. Nižní Lhoty a k silnici č. III/04821 v k.ú. Vyšní Lhoty bylo vydáno rozhodnutí Magistrátu města Frýdku-Místku, odboru dopravy a silničního hospodářství, oddělení správy dopravy a pozemních komunikací, Radniční č.p. 1148, 738 22 Frýdek-Místek, č.j.: MMFM 42849/2019 ze dne 15.03.2019. Stavba nebude napojena na technickou infrastrukturu, odvodnění je řešeno zasakováním nebo zaústěním do vodního toku. Speciální stavební úřad také zjistil, že součástí dokumentace jsou rovněž stanoviska vlastníků technické infrastruktury, kdy dojde k dotčení ochranných pásem stávajících sítí technické infrastruktury a že podmínky vlastníků a správců sítí vyplývající z jejich doložených stanovisek budou respektovány a jsou zapracovány do projektové dokumentace. Vzhledem k výše uvedenému speciální stavební úřad dospěl k závěru, že předmětný záměr je v souladu s ust. § 94o odst. 1 písm. b) stavebního zákona.

Dále speciální stavební úřad posoudil předmětný záměr podle ust. § 94o odst. 1 písm. c) stavebního zákona, zda je stavební záměr v souladu s požadavky zvláštních právních předpisů a se závaznými stanovisky, popřípadě s rozhodnutími dotčených orgánů podle zvláštních právních předpisů nebo tohoto zákona, popřípadě s výsledkem řešení rozporů, zjistil, že splnění souladu stavby s požadavky zvláštních právních předpisů a se závaznými stanovisky, popřípadě s rozhodnutími dotčených orgánů podle zvláštních právních předpisů nebo tohoto zákona stavebník prokázal doložením projektové dokumentace, kdy splnění požadavků dotčených orgánů a požadavků vyplývajících z jiných právních předpisů je řešeno v Souhrnné technické zprávě části B.1 písm. b) a B.2.1 písm. e). Dále je třeba uvést, že k předmětné stavbě vydali stanovisko: Agentura ochrany přírody a krajiny České republiky, regionální pracoviště, správa chráněné krajinné oblasti Beskydy, Nádražní 36, 756 61 Rožnov pod Radhoštěm (*závazné stanovisko č.j. 04757/BE/2019-02 ze dne 08.03.2019*); Krajský úřad Moravskoslezského kraje, odbor životního prostředí a zemědělství, 28. října 117, 702 18 Ostrava (*stanovisko a sdělení č.j. MSK 8997/2019 ze dne 13.03.2019*); Policie České republiky, Dopravní inspektorát Krajského ředitelství policie Moravskoslezského kraje, územní odbor Frýdek-Místek, Beskydská 2061, 738 19 Frýdek-Místek (*stanovisko č.j.: KRPT-282255-2/ČJ-2018-070206 ze dne 08.01.2019*); Magistrát města Frýdku-Místku, odbor územního rozvoje a stavebního řádu, Radniční č.p. 1148, 738 22 Frýdek-Místek (*koordinované stanovisko č.j.: MMFM 186337/2018 ze dne 05.03.2019*); Magistrát města Frýdku-Místku, odbor územního rozvoje a stavebního řádu,

oddělení územního rozvoje, Radniční č.p. 1148, 738 22 Frýdek-Místek (vyjádření č.j.: MMFM 5632/2019 ze dne 10.01.2019); Magistrát města Frýdku-Místku, odbor životního prostředí a zemědělství, politických obětí 2248, 738 22 Frýdek-Místek (závazné stanovisko č.j.: MMFM 12022/2019 ze dne 31.01.2019); Magistrát města Frýdku-Místku, odbor životního prostředí a zemědělství, politických obětí 2248, 738 22 Frýdek-Místek (závazné stanovisko č.j.: MMFM 190673/2019 ze dne 10.12.2019 - o souhlasu vodoprávního úřadu dle § 17 vodního zákona); Magistrát města Frýdku-Místku, odbor životního prostředí a zemědělství, politických obětí 2248, 738 22 Frýdek-Místek (závazné stanovisko č.j.: MMFM 56465/2019 ze dne 10.04.2019 - souhlas s trvalým odnětím půdy ze ZPF); Obecní úřad Vyšní Lhoty, Vyšní Lhoty č.p. 244, 739 51 Dobrá (závazné stanovisko č.j. 645/2019/Šá ze dne 29.10.2019 - souhlas k pokácení 5 ks stromů); Hasičský záchranný sbor Moravskoslezského kraje, územní odbor Frýdek-Místek, Pavlíkova č.p. 2264, 738 02 Frýdek-Místek 2 (závazné stanovisko č.j.: HSOS-176-2/2019 ze dne 07.01.2019); Krajská hygienická stanice Moravskoslezského kraje se sídlem v Ostravě, Na Bělidle 7, 702 00 Ostrava (vyjádření č.j.: KHSMS 15150/2019/FM/HOK ze dne 15.04.2019 - nedotčený správní orgán); Obec Raškovice, Raškovice 207, 739 04 p. Pražmo, (Sdělení zn.: 916/2020/Star ze dne 09.09.2020 - nedotčení místních komunikací); Obecní úřad Nošovice, silničně správní úřad, Nošovice čp. 58, 739 51 Dobrá (Sdělení č.j.: OÚNoš/490/2020 ze dne 03.09.2020 - nedotčení místních komunikací); Obecní úřad Morávka, silničně správní úřad, Morávka 599, 739 04 Pražmo (Sdělení zn.: 495/2020 ze dne 28.08.2020 - nedotčení místních komunikací); Obecní úřad Pražmo, Pražmo 153, 739 04 Pražmo (Sdělení č.j.: 230/2020/655 ze dne 27.08.2020 - nedotčení místních komunikací); Obecní úřad Vyšní Lhoty, Vyšní Lhoty č.p. 244, 739 51 Dobrá (Sdělení č.j.: 488/2020 ze dne 27.08.2020 - nedotčení místních komunikací); Obecní úřad Nižní Lhoty, Nižní Lhoty 71, 739 51 Dobrá (Sdělení č.j.: OÚNL/251/2020 ze dne 02.09.2020 - k dotčení místních komunikací); Obecní úřad Nižní Lhoty, příslušný silničně správní úřad, Nižní Lhoty 71, 739 51 Dobrá (závazné stanovisko č.j.: OÚNL/251/2020 ze dne 02.09.2020 - k připojení ke stávající cyklostezce); Policie České republiky, Dopravního inspektorátu Krajského ředitelství policie Moravskoslezského kraje, územního odboru Frýdek-Místek, Beskydská 2061, 738 19 Frýdek-Místek (závazné stanovisko č.j.: KRPT-21996-2/ČJ-2019-070206 ze dne 11.02.2019 (připojení na sil. III/4775, k.ú. Nižní Lhoty) a č.j.: KRPT-21996-3/ČJ-2019-070206 ze dne 11.02.2019 (připojení na sil. III/04821, k.ú. Vyšní Lhoty); Magistrát města Frýdku-Místku, odbor dopravy a silničního hospodářství, oddělení správy dopravy a pozemních komunikací, Radniční č.p. 1148, 738 22 Frýdek-Místek (rozhodnutí č.j.: MMFM 42849/2019 ze dne 15.03.2019 - o povolení připojení k silnici č. III/4775 v k.ú. Nižní Lhoty a k silnici č. III/04821 v k.ú. Vyšní Lhoty). Předmětným záměrem nebyl dotčen veřejný zájem chráněný žádnými jinými zvláštními právními předpisy. Vzhledem ke kladným stanoviskům dotčených orgánů, jejichž požadavky vztahující se k další přípravě a realizaci stavby, byly zahrnuty do podmínek tohoto rozhodnutí, dospěl speciální stavební úřad k závěru, že předložené podklady vyhovují požadavkům vyplývajících ze zvláštních právních předpisů a se závaznými stanovisky uplatněnými dotčenými orgány.

Speciální stavební úřad dále ověřil v souladu ust. § 94o odst. 2 písm. a) stavebního zákona zda je dokumentace je úplná, přehledná, a zda jsou v odpovídající míře řešeny obecné požadavky na výstavbu a po přezkoumání dokumentace, kterou vypracoval CIVIL PROJECTS s.r.o. a autorizoval Ing. Petr Kolařík, autorizovaný technik pro dopravní stavby, specializace nekolejová doprava (ČKAIT 1102804), a v části projektové dokumentace pro stavební objekt SO 201 – Lávka „Hlisník“ autorizoval Ing. Alexander Togner, autorizovaný inženýr pro mosty a inženýrské konstrukce (ČKAIT 1100508), (oprávněné osoby), zjistil, že předložená dokumentace splňuje požadavky na rozsah a obsah dokumentace k žádosti o společné povolení, neboť byla zpracována dle přílohy č. 11 k vyhlášce č. 499/2006 Sb., o dokumentaci staveb. Dokumentace obsahuje části A-D členěné na jednotlivé části s tím, že rozsah jednotlivých částí odpovídá druhu a významu prováděných prací, stavebně technickému provedení a rozsahu prováděné stavby, účelu využití a době trvání stavby.

Speciální stavební úřad také ověřil v souladu s ust. § 94o odst. 2 písm. b) stavebního zákona zda je zajištěn příjezd ke stavbě, včasné vybudování technického, popřípadě jiného vybavení potřebného k řádnému užívání stavby vyžadovaného zvláštním právním předpisem a zjistil, že příjezd a přístup bude zajištěn ze stávající komunikace a stávající cyklotrasy, na které bude stavba nových cyklostezek napojena. Stavba nevyžaduje vybudování dalšího technického, popřípadě jiného vybavení potřebného k řádnému užívání stavby vyžadovaného zvláštním právním předpisem.

Speciální stavební úřad rovněž v souladu ust. § 94o odst. 3 stavebního zákona ověřil účinky budoucího užívání stavby a po posouzení dokumentace zjistil, že se jedná o novostavbu cyklostezek, včetně lávky, tedy místní komunikace IV. třídy, návrhová kategorie D2. Účelem užívání stavby je zajištění bezpečného pohybu cyklistů po zpevněných trasách vymezených pro cyklo dopravu. Vzhledem k výše uvedenému a s ohledem na souhlasná stanoviska dotčených orgánů speciální stavební úřad dospěl k závěru, že užívání stavby nebude do budoucna rušit ani jinak obtěžovat vlastníky sousedních nemovitostí a ani vážně ohrožovat jejich zdraví a majetek a případné vlivy budoucího provozu na okolí, které by v budoucnu mohly být zdrojem obtěžování sousedů, nebudou převyšovat nad míru přiměřenou poměrům dané lokality.

Speciální stavební úřad opatřením č.j. MMFM 134312/2020 ze dne 23.09.2020 oznámil podle ust. § 94m stavebního zákona zahájení společného řízení všem známým účastníkům řízení a dotčeným orgánům a současně podle téhož ustanovení oznámil, že upouští od ústního jednání, neboť jsou mu dobře známy poměry v území a žádost poskytuje dostatečný podklad pro posouzení záměru. Ve smyslu ust. § 94m odst. 3 stavebního zákona pak speciální stavební úřad určil účastníkům společného územního a stavebního řízení lhůtu 15 dnů od doručení tohoto oznámení, ve které mohli uplatnit své námítky. Ve stejné lhůtě mohly uplatnit svá závazná stanoviska i dotčené orgány. V této souvislosti speciální stavební úřad účastníky řízení a dotčené orgány upozornil, že k závazným stanoviskům a námítkám k věcem, o kterých bylo rozhodnuto při vydání územně plánovací dokumentace, se v souladu s ust. § 94n stavebního zákona nepřihlíží. Dále speciální stavební úřad účastníky řízení poučil o právech vyplývajících jim z ust. § 94k písm. c) až e) stavebního zákona. V tomto opatření speciální stavební úřad účastníky řízení současně vyrozuměl, že podle ust. § 36 odst. 3 správního řádu mají možnost vyjádřit se k podkladům rozhodnutí a stanovil jim k tomu lhůtu do 5 dnů po skončení lhůty pro podání námitek.

Možnosti podat námítky ve stanovené lhůtě využil **Pavel Špok, Pražmo č.p. 209, 739 04 Pražmo**, který ve svém podání ze dne 07.10.2020 uvedl: „*Ve věci č.j. MMFM 134312/2020 stavebního řízení „Cyklotrasa povodí Morávky“ Vám sděluji následující: - nesouhlasím s vedením cyklotrasy přes dotčený pozemek parc.č. 386/2, - odmítám výkup pouze části výše uvedeného pozemku, jelikož dojde fakticky k jeho znehodnocení v případě dalšího prodeje, - navrhuji výkup celého dotčeného pozemku za cenu po vzájemné dohodě nebo přeprojektování trasy mimo pozemek parc.č. 386/2.*”

Prvně je nutno uvést, že speciální stavební úřad při stanovení okruhu účastníků řízení, v souladu s ust. § 94k písm. d) stavebního zákona, **Pavla Špoka, Pražmo č.p. 209, 739 04 Pražmo**, zahrnul do okruhu účastníků řízení na základě vlastnického práva k pozemku stavby, tj. pozemku parc. č. 386/2 v katastrálním území Nošovice.

Dále je nutno uvést, že v opatření č.j.: MMFM 134312/2020 ze dne 23.09.2020 speciální stavební úřad účastníky řízení v souladu s § 94n odst. 4 stavebního zákona poučil o podmínkách pro uplatňování námitek ve společném řízení.

Dne 13.11.2020 Pavel Špok vzal své námítky zpět a uvedl: „*Zpětvzetí námítky v plném rozsahu. Souhlasím se stavbou.*”

S ohledem na výše uvedené se speciální stavební úřad výše uvedenými námítkami již dále nezabýval.

Dne 08.10.2020 obdržel speciální stavební úřad podání ČEPS, a.s., Elektrárenská č.p. 774/2, 101 52 Praha, a to stanovisko k existenci sítí pro společné územní a stavební řízení zn.: 1024/20/BRN, 277/14730/5.10.2020/Se ze dne 07.10.2020. Pro úplnost speciální stavební úřad uvádí, že součástí předložených podkladů bylo též vyjádření ČEPS a.s., Elektrárenská 774/2, 101 52 Praha 10, č.j. 983/18BRN/NOS2018-08/14730/15.11.2018/ME ze dne 21.11.2018, a souhlas s předmětnou stavbou č.j.: 1125/18BRN/NOS2018-09/14730/17.12.2018/ME ze dne 13.12.2018.

Možnost podat námítky anebo se vyjádřit k podkladům rozhodnutí žádný další z účastníků řízení ve stanovené lhůtě nevyužil a zároveň žádný z dotčených orgánů ve stanovené lhůtě nevyužil možnosti podat nová stanoviska.

V daném řízení speciální stavební úřad postupoval tak, že byl zjištěn stav věci, o němž nejsou důvodné pochybnosti, stanoviska dotčených orgánů byla zkoordinována a zahrnuta do podmínek tohoto rozhodnutí.

Speciální stavební úřad v průběhu řízení neshledal důvody bránící vydání rozhodnutí ve společném územním a stavebním řízení, a proto rozhodl způsobem uvedeným ve výroku.

V souladu s ust. § 69 odst. 2 správního řádu speciální stavební úřad tímto uvádí jména a příjmení všech účastníků řízení: Sdružení obcí povodí Morávky, Plzeňský Prazdroj, a. s., Pavel Špok, Správa silnic Moravskoslezského kraje, příspěvková organizace, Moravskoslezský kraj, Povodí Odry, státní podnik, Jan Golat, Jiří Vojkovský, Lesy České republiky, s.p., Karel Kaňok, Alžběta Kaňoková, Marcela Prokopová, Obec Vyšší Lhoty, Leopold Dias, Milan Dias, Rudolf Dias, Jaromír Meca, Alena Mecová, Monika Wilczková, Jaroslav Foldyna, Marta Foldynová, Lubomír Carbol, Alena Máchová, Monika Bernatíková, Josef Foldyna, Katarína Foldynová, Marek Mácha, Miroslav Deml, Obec Nošovice, Obec Nižší Lhoty, Obec Raškovice, Obec Pražmo, Oldřiška Špoková, Telia Carrier Czech Republic a.s., ČEZ Distribuce, a. s., Severomoravské vodovody a kanalizace Ostrava a.s., GasNet, s.r.o., ČEPS, a.s., NET4GAS, s.r.o., CETIN a.s., GasNet Služby, s.r.o., SLEZSKOMORAVSKÁ DRÁHA a.s., SITEL, spol. s r.o.

Poučení účastníků:

Proti rozhodnutí se podle ust. § 81 odst. 1, § 83 odst. 1 a § 86 odst. 1 správního řádu mohou účastníci řízení, definováni speciálním stavebním úřadem pro společné řízení, odvolat do 15 dnů ode dne jeho oznámení podáním učiněným u Magistrátu města Frýdku-Místku, odboru územního rozvoje a stavebního řádu, oddělení stavebního řádu, Radniční č.p. 1148, 738 02 Frýdek-Místek. Příslušným odvolacím orgánem je Krajský úřad Moravskoslezského kraje, odbor dopravy a chytrého regionu, 28. října 117, 702 18 Ostrava.

Podle ust. § 85 odst. 1 správního řádu má včas podané a přípustné odvolání odkladný účinek. Podle ust. § 82 odst. 1 správního řádu je nepřipustné odvolání jen proti jeho odůvodnění. Podle odst. 2 téhož ustanovení musí mít odvolání náležitosti uvedené v ust. § 37 odst. 2 správního řádu a musí obsahovat údaje o tom, proti kterému rozhodnutí směřuje, v jakém rozsahu ho napadá a v čem je spatřován rozpor s právními předpisy nebo nesprávnost rozhodnutí (usnesení) nebo řízení, jež mu předcházelo. Odvolání se podává s potřebným počtem stejnopisů tak, aby jeden stejnopis zůstal správnímu orgánu a aby každý účastník dostal jeden stejnopis. Nepodá-li odvolatel potřebný počet stejnopisů, vyhotoví je speciální stavební úřad na jeho náklady.

Ostatní poučení:

Společné povolení se doručuje veřejnou vyhláškou dle ust. § 25 odst. 2 správního řádu tak, že se vyvěsí na úřední desce správního orgánu, který rozhodnutí doručuje, tj. na úřední desce Magistrátu města Frýdku-Místku. Oznámení se zveřejní též způsobem umožňujícím dálkový přístup. Patnáctým dnem po vyvěšení na úřední desce a zveřejnění na webových stránkách Statutárního města Frýdek-Místek, na elektronické úřední desce Magistrátu města Frýdku-Místku (www.frydek-mistek.cz), se rozhodnutí považuje za doručené.

Jelikož v předmětném řízení je více než 30 účastníků řízení, jedná se dle ust. § 144 odst. 1) správního řádu o řízení s velkým počtem účastníků a speciální stavební úřad v souladu s ustanovením § 144 odst. 6 správního řádu a ust. § 94m odst. 2 stavebního zákona doručuje společné povolení veřejnou vyhláškou.

Podle ust. § 94m odst. 2 stavebního zákona se společné povolení doručuje účastníkům řízení a dotčeným orgánům jednotlivě, nejde-li o řízení s velkým počtem účastníků. V případě řízení s velkým počtem účastníků stavební úřad doručuje společné povolení účastníkům řízení podle ust. § 94k písm. a) až d) a dotčeným orgánům jednotlivě; účastníky podle ust. § 27 odst. 1 správního řádu jsou vždy účastníci řízení podle ust. § 94k písm. a), c) a d) stavebního zákona, což je: a) stavebník, c) vlastník stavby, na které má být požadovaný stavební záměr uskutečněn, není-li sám stavebníkem, nebo ten, kdo má ke stavbě jiné věcné právo, není-li sám stavebníkem, d) vlastník pozemku, na kterém má být

požadovaný stavební záměr uskutečněn, není-li sám stavebníkem, nebo ten, kdo má jiné věcné právo k tomuto pozemku. Dle ust. § 94 m odst. 2 stavebního zákona se u stavebních záměrů zasahujících do území několika obcí (*obec Raškovice, obec Vyšší Lhoty, obec Nošovice, obec Nižší Lhoty, obec Pražmo*) v řízení s velkým počtem účastníků oznámení o zahájení řízení a další úkony v řízení doručují vždy veřejnou vyhláškou podle § 25 odst. 3 správního řádu; správní orgán, který písemnost doručuje, ji nejpozději v den vyvěšení zašle též příslušným obecním úřadům (*Obecní úřad Raškovice, Obecní úřad Vyšší Lhoty, Obecní úřad Nošovice, Obecní úřad Nižší Lhoty, Obecní úřad Pražmo*), které jsou povinny písemnost bezodkladně vyvěsit na svých úředních deskách, bez účinku doručení; dnem vyvěšení je den vyvěšení na úřední desce správního orgánu, který je speciálním stavebním úřadem. Veřejnou vyhláškou se doručuje účastníkům podle § 94k písm. e) stavebního zákona což je: e) osoba, jejíž vlastnické právo nebo jiné věcné právo k sousedním stavbám anebo sousedním pozemkům nebo stavbám na nich může být společným povolením přímo dotčeno, a to tak, že se tito účastníci řízení identifikují označením pozemků a staveb evidovaných v katastru nemovitostí dotčených vlivem stavebního záměru.

Podle ust. § 72 odst. 1) správního řádu se rozhodnutí oznamuje účastníkům doručením stejnopisu písemného vyhotovení do vlastních rukou. Nebude-li adresát při doručování zastížen, bude písemnost podle § 23 odst. 1 správního řádu uložena, a pokud si adresát uloženou písemnost ve lhůtě do 10 dnů ode dne, kdy byla k vyzvednutí připravena, nevyzvedne, písemnost se podle ust. § 24 odst. 1 správního řádu považuje za doručenu posledním dnem této lhůty.

Stavba nesmí být zahájena, dokud společné povolení nenabude právní moci. Společné povolení pozbývá platnosti, jestliže do dvou let ode dne, kdy nabylo právní moci, nebude stavba zahájena.

Další poučení:

Dokončenou stavbu, popř. část schopnou samostatného užívání lze ve smyslu ust. § 119 stavebního zákona užívat na základě kolaudačního souhlasu. Stavebník zajistí, aby byly před započatím užívání stavby provedeny a vyhodnoceny zkoušky předepsané zvláštními předpisy a ke kolaudačnímu souhlasu opatří závazná stanoviska dotčených orgánů k užívání stavby vyžadovaná zvláštními předpisy včetně vyjádření příslušného orgánu, zda v případě realizace dopravního značení je toto provedeno v souladu se stanovenou místní úpravou provozu.

U stavby prováděné dodavatelsky je nutné ke kolaudačnímu souhlasu přiložit předávací protokol podepsaný oprávněnou osobou zodpovědnou za odborné vedení stavby, který bude obsahovat potvrzení, že stavba je provedena v souladu se schválenou projektovou dokumentací, že byly dodrženy obecné technické požadavky na výstavbu. Dále bude obsahovat prohlášení o splnění požadavků dle zákona č. 22/1997 Sb., o technických požadavcích na výrobky a o změně a doplnění některých zákonů, v platném znění, na výrobky zabudované ve stavbě.

Upozornění:

V dané lokalitě nelze vyloučit výskyt archeologických nálezů. Postup stavebníka řeší ustanovení § 22 odst. 2 zákona o státní památkové péči a postup při uskutečnění archeologických nálezů řeší ustanovení § 23 zákona o státní památkové péči. Zákon číslo 183/2006 Sb., o územním plánování a stavebním řádu ve znění pozdějších předpisů (stavební zákon) řeší nález kulturně cenných předmětů v § 176.

Ing. Veronika Chlebková v.r.

referentka speciálního stavebního úřadu

Příloha:

- Ověřené situační výkresy umístění stavby v měřítku 1:2000 obdrží účastníci společného řízení a dotčené orgány.
- Ověřená projektová dokumentace stavby bude po nabytí právní moci rozhodnutí předána pouze Obecním úřadům v místě stavby (Obecní úřad Raškovice, Obecní úřad Vyšní Lhoty, Obecní úřad Nošovice, Obecní úřad Nižní Lhoty, Obecní úřad Pražmo) a dále žadateli spolu se štítkem obsahujícím identifikační údaje o povolené stavbě.

Poplatek:

- Správní poplatek dle zákona č. 634/2004 Sb., o správních poplatcích, ve znění pozdějších předpisů, se nevyměřuje.

Obdrží:

účastníci (doporučeně do datové schránky)

1. Sdružení obcí povodí Morávky, IDDS: 5nu7gzm; sídlo: Dobrá č.p. 230, 739 51 Dobrá
Zastoupeno: CIVIL PROJECTS s.r.o., IDDS: 82aeb3x; sídlo: Malý Koloředov č.p. 2377, Místek, 738 01 Frýdek-Místek 1
2. Plzeňský Prazdroj, a. s., IDDS: db8cgqz; sídlo: U Prazdroje č.p. 64/7, Východní Předměstí, 301 00 Plzeň 1
3. Správa silnic Moravskoslezského kraje, příspěvková organizace, IDDS: jyt8nr; sídlo: Úprkova č.p. 795/1, Přívoz, 702 00 Ostrava 2
4. Moravskoslezský kraj, IDDS: 8x6bxsd; sídlo: 28. října č.p. 2771/117, Moravská Ostrava, 702 00 Ostrava 2
5. Povodí Odry, státní podnik, IDDS: wwit8gq; sídlo: Varenská č.p. 3101/49, Moravská Ostrava, 702 00 Ostrava 2
6. Lesy České republiky, s.p., IDDS: e8jcfns; sídlo: Přemyslova č.p. 1106/19, Nový Hradec Králové, 500 08 Hradec Králové 8
7. Obec Vyšní Lhoty, IDDS: 924bk7r; sídlo: Vyšní Lhoty č.p. 244, 739 51 Dobrá
8. Obec Nošovice, IDDS: h3rbi5y; sídlo: Nošovice č.p. 58, 739 51 Dobrá
9. Obec Nižní Lhoty, IDDS: nztbiz5; sídlo: Nižní Lhoty č.p. 71, 739 51 Dobrá
10. Obec Raškovice, IDDS: xdjbbs2; sídlo: Raškovice č.p. 207, 739 04 Pražmo
11. Obec Pražmo, IDDS: 4r5a5rw; sídlo: Pražmo č.p. 153, 739 04 Pražmo
12. Telia Carrier Czech Republic a.s., IDDS: ubz9ka; sídlo: U nákladového nádraží č.p. 3265/10, 130 00 Praha 3-Strašnice
13. ČEZ Distribuce, a. s., IDDS: v95uqfy; sídlo: Teplická č.p. 874/8, Děčín IV-Podmokly, 405 02 Děčín 2
14. Severomoravské vodovody a kanalizace Ostrava a.s., IDDS: 4xff9pv; sídlo: 28. října č.p. 1235/169, Mariánské Hory, 709 00 Ostrava 9
15. GasNet, s.r.o., IDDS: rdxzhtz; sídlo: Klíšská č.p. 940/96, Klíše, 400 01 Ústí nad Labem 1

16. ČEPS, a.s., IDDS: seccdqd; sídlo: Elektrárenská č.p. 774/2, Praha 10-Michle, 101 52 Praha 101
17. NET4GAS, s.r.o., IDDS: 8ecyjt9; sídlo: Na hřebenech II č.p. 1718/8, 140 00 Praha 4-Nusle
18. CETIN a.s., IDDS: qa7425t; sídlo: Českomoravská č.p. 2510/19, 190 00 Praha 9-Libeň
19. GasNet Služby, s.r.o., IDDS: jnnyjs6; sídlo: Plynárenská č.p. 499/1, Zábřovice, 602 00 Brno 2
20. SLEZSKOMORAVSKÁ DRÁHA a.s., IDDS: qccshx3; sídlo: Poděbradova č.p. 3360/113, Moravská Ostrava, 702 00 Ostrava 2
21. SITEL, spol. s r.o., IDDS: 69779z9; sídlo: Baarova č.p. 957/15, 140 00 Praha 4-Michle

účastníci (doporučeně do vlastních rukou)

22. Pavel Špok, Pražmo č.p. 209, 739 04 Pražmo
23. Jan Golat, Nižní Lhoty č.p. 26, 739 51 Dobrá
24. Jiří Vojkovský, Nižní Lhoty č.p. 16, 739 51 Dobrá
25. Karel Kaňok, Vyšní Lhoty č.p. 122, 739 51 Dobrá
26. Alžběta Kaňoková, Vyšní Lhoty č.p. 122, 739 51 Dobrá
27. Marcela Prokopová, Staříč č.p. 293, 739 43 Staříč
28. Leopold Dias, Škarabelova č.p. 142, Frýdek, 738 01 Frýdek-Místek 1
29. Milan Dias, Raškovice č.p. 519, 739 04 Pražmo
30. Rudolf Dias, Lískovecká č.p. 86, Frýdek, 738 01 Frýdek-Místek 1
31. Jaromír Meca, Vyšní Lhoty č.p. 44, 739 51 Dobrá
32. Alena Mecová, Vyšní Lhoty č.p. 44, 739 51 Dobrá
33. Monika Wilczková, Rožnovská č.p. 326, 744 01 Frenštát pod Radhoštěm
34. Jaroslav Foldyna, Raškovice č.p. 15, 739 04 Pražmo
35. Marta Foldynová, Raškovice č.p. 15, 739 04 Pražmo
36. Lubomír Carbol, Pražmo č.p. 27, 739 04 Pražmo
37. Alena Máchová, Záhumenní č.p. 449, 739 24 Krmelín
38. Monika Bernatíková, Fučíkova č.p. 777, 739 21 Paskov
39. Josef Foldyna, Pražmo č.p. 28, 739 04 Pražmo
40. Katarína Foldynová, Pražmo č.p. 28, 739 04 Pražmo
41. Marek Mácha, Záhumenní č.p. 449, 739 24 Krmelín
42. Miroslav Deml, Morávka č.p. 388, 739 04 Pražmo
43. Oldřiška Špoková, Nošovice č.p. 10, 739 51 Dobrá

účastníci (veřejnou vyhláškou)

44. Osoby, jejichž vlastnické právo nebo jiné věcné právo k sousedním stavbám anebo sousedním pozemkům nebo stavbám na nich může být společným povolením přímo dotčeno, pro pozemky: parc. č. 385/3, 449/5, 1278/1, 1299/1, 1278/2, 450, 449/36, 449/25, 449/11, 449/38, 449/15, 510, 449/23, 1337/2, 459, vše v katastrálním území Nošovice; parc. č. 549, 556/12, 548, 556/13, 472/5, 472/6, 472/19, 472/21, 558/3, 472/22, 558/14, 983/3, 698/2, 698/18, 802/2, 907/2, 612/4, 1019/2, 1019/1, 907/1, vše v katastrálním území Nižní Lhoty; st. 128/2, st. 376, st. 615, parc. č. 15, 1848/1, 22, 59/3, 92, 94/1, 143, 89/3, 170, 89/8, 89/19, 225/2, 89/9, 294/1, 345, 1801/1, 385, 444, 440/2, 467/1, 470/4, 551/4, 1536/1, 1856, 1523, 1524, 1520, 1525, 1458, 1451/6, 1451/4, 1358/2, 1857/4, 1359/1, 1359/2, 1359/6, 1857/6, 1857/7, 1860, 1859/1, 1858/1, 1858/4, 1533/2, 1517, 1518, 1521/2, 1515/4, 1858/11, 1456/3, 1859/2, 1337/2, 1187/3, 1834/80, 1777/9, 1834/79, 1347/3, 1862, 1349/2, 1347/2, 1184/12, 1184/10, 1184/25, 1184/24, 1184/21, 1184/17, 1184/14, 1182/20, 1182/7, 1138/3, 1182/21, 1152/2, 1134/69, 1134/11, 1122/2, 1120/5, 1118, 1184/6, 1138/4, 1834/4, 1834/62, 1834/9, 1834/61, 1834/75, 1834/76, 1834/77, 1118, 1120/1, 1834/12, 1834/16, 1071/20, 1834/14, 1834/13, 1834/77, 1834/78, 1834/66, 1834/36, 1071/21, 1834/13, 1071/11, 1071/16, 1071/15, 1071/14, 1071/59, 1834/33, 1834/24, 1834/38, 1834/29, 1834/50, 1834/25, 1834/27, 1071/48, 1071/49, 1071/50, 1071/33, 1834/20, 1834/3, 1070/1, 1070/3, 1069/3, 1066/3, 1834/27, 1834/23, 1834/22, 1834/6, 1070/2, 1069/2, vše v katastrálním území Vyšní Lhoty; st. 1056, parc. č. 1376/6, 249/9, 1376/1, 249/10, 249/8, 38/30, 38/29, 38/28, 38/21, 38/2, 38/4, 38/13, 38/27, 38/24, 38/23, 38/8 vše v katastrálním území Raškovice; parc. č. 175/2, 175/1, 175/4, 175/3, 175/6, 404/1, 221/2, 221/6, vše v katastrálním území Pražmo; parc. č. 4178/2, 4178/29, 4178/153, 8/13, 8/11, 4/1, 8/18, 4070/11, vše v katastrálním území Morávka.

dotčené orgány (obálky po právní moci)

45. Magistrát města Frýdku-Místku, odbor dopravy a silničního hospodářství, Radniční č.p. 1148, Frýdek, 738 01 Frýdek-Místek 1
46. Magistrát města Frýdku-Místku, odbor územního rozvoje a stavebního řádu, oddělení územního rozvoje, Radniční č.p. 1148, Frýdek, 738 01 Frýdek-Místek 1
47. Magistrát města Frýdku-Místku, odbor životního prostředí a zemědělství, Politických obětí č.p. 2478, Místek, 738 01 Frýdek-Místek 1
48. Hasičský záchranný sbor Moravskoslezského kraje, územní odbor Frýdek-Místek, IDDS: spdaive; sídlo: Pavlíkova č.p. 2264, Místek, 738 01 Frýdek-Místek 1
49. Policie České republiky, Krajské ředitelství policie Moravskoslezského kraje, Územní odbor Frýdek-Místek, dopravní inspektorát, IDDS: n5hai7v; sídlo: Beskydská č.p. 2061, Místek, 738 01 Frýdek-Místek 1
50. Obecní úřad Vyšní Lhoty, IDDS: 924bk7r; sídlo: Vyšní Lhoty č.p. 244, 739 51 Dobrá
51. Agentura ochrany přírody a krajiny České republiky, Správa CHKO Beskydy, IDDS: dkkdkdj; sídlo: Nádražní č.p. 36/1, 756 61 Rožnov pod Radhoštěm 1

Dále obdrží (doporučeně do datové schránky)

52. Obecní úřad Raškovice, IDDS: xdjbbs2; sídlo: Raškovice č.p. 207, 739 04 Pražmo

(k vyvěšení na úřední desce a způsobem umožňujícím dálkový přístup po dobu 15 dnů bez účinku doručení, pod názvem: Rozhodnutí - společné povolení pro stavbu nazvanou "Cyklotrasa povodí Morávky" s žádostí o doložení dokladu speciálnímu stavebnímu úřadu o řádném vyvěšení).

53. Obecní úřad Vyšní Lhoty, IDDS: 924bk7r; sídlo: Vyšní Lhoty č.p. 244, 739 51 Dobrá

(k vyvěšení na úřední desce a způsobem umožňujícím dálkový přístup po dobu 15 dnů bez účinku doručení, pod názvem: Rozhodnutí - společné povolení pro stavbu nazvanou "Cyklotrasa povodí Morávky" s žádostí o doložení dokladu speciálnímu stavebnímu úřadu o řádném vyvěšení).

54. Obecní úřad Nošovice, IDDS: h3rbi5y; sídlo: Nošovice č.p. 58, 739 51 Dobrá

(k vyvěšení na úřední desce a způsobem umožňujícím dálkový přístup po dobu 15 dnů bez účinku doručení, pod názvem: Rozhodnutí - společné povolení pro stavbu nazvanou "Cyklotrasa povodí Morávky" s žádostí o doložení dokladu speciálnímu stavebnímu úřadu o řádném vyvěšení).

55. Obecní úřad Nižní Lhoty, IDDS: nztbiz5; sídlo: Nižní Lhoty č.p. 71, 739 51 Dobrá

(k vyvěšení na úřední desce a způsobem umožňujícím dálkový přístup po dobu 15 dnů bez účinku doručení, pod názvem: Rozhodnutí - společné povolení pro stavbu nazvanou "Cyklotrasa povodí Morávky" s žádostí o doložení dokladu speciálnímu stavebnímu úřadu o řádném vyvěšení).

56. Obecní úřad Pražmo, IDDS: 4r5a5rw; sídlo: Pražmo č.p. 153, 739 04 Pražmo

(k vyvěšení na úřední desce a způsobem umožňujícím dálkový přístup po dobu 15 dnů bez účinku doručení, pod názvem: Rozhodnutí - společné povolení pro stavbu nazvanou "Cyklotrasa povodí Morávky" s žádostí o doložení dokladu speciálnímu stavebnímu úřadu o řádném vyvěšení).

57. Obecní úřad Morávka, IDDS: 5r6b2ib; sídlo: Morávka č.p. 599, 739 04 Pražmo

(k vyvěšení na úřední desce a způsobem umožňujícím dálkový přístup po dobu 15 dnů bez účinku doručení, pod názvem: Rozhodnutí - společné povolení pro stavbu nazvanou "Cyklotrasa povodí Morávky" s žádostí o doložení dokladu speciálnímu stavebnímu úřadu o řádném vyvěšení).

Stavebník (doporučeně do vlastních rukou - po právní moci) - (včetně ověřené projektové dokumentace a štítku stavby)

58. Sdružení obcí povodí Morávky, Dobrá č.p. 230, 739 51 Dobrá

Zastoupeno: CIVIL PROJECTS s.r.o., Malý Koloredov č.p. 2377, Místek, 738 01 Frýdek-Místek 1

Obecní úřad v místě stavby (doporučeně do vlastních rukou - po právní moci) - (včetně ověřené projektové dokumentace)

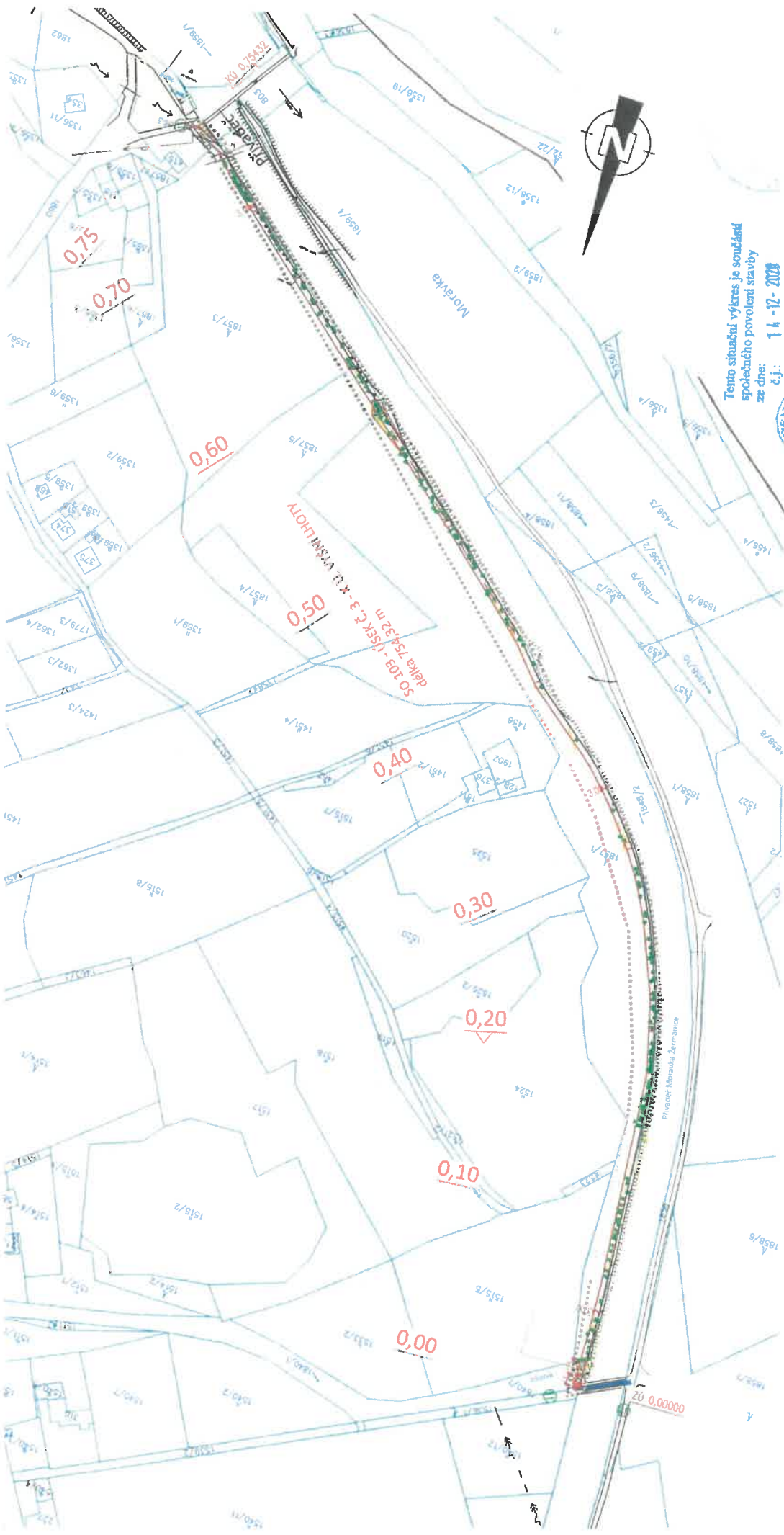
59. Obecní úřad Raškovice, IDDS: xdjbbs2; sídlo: Raškovice č.p. 207, 739 04 Pražmo

60. Obecní úřad Vyšní Lhoty, IDDS: 924bk7r; sídlo: Vyšní Lhoty č.p. 244, 739 51 Dobrá

61. Obecní úřad Nošovice, IDDS: h3rbi5y; sídlo: Nošovice č.p. 58, 739 51 Dobrá

62. Obecní úřad Nižní Lhoty, IDDS: nztbiz5; sídlo: Nižní Lhoty č.p. 71, 739 51 Dobrá

63. Obecní úřad Pražmo, IDDS: 4r5a5rw; sídlo: Pražmo č.p. 153, 739 04 Pražmo



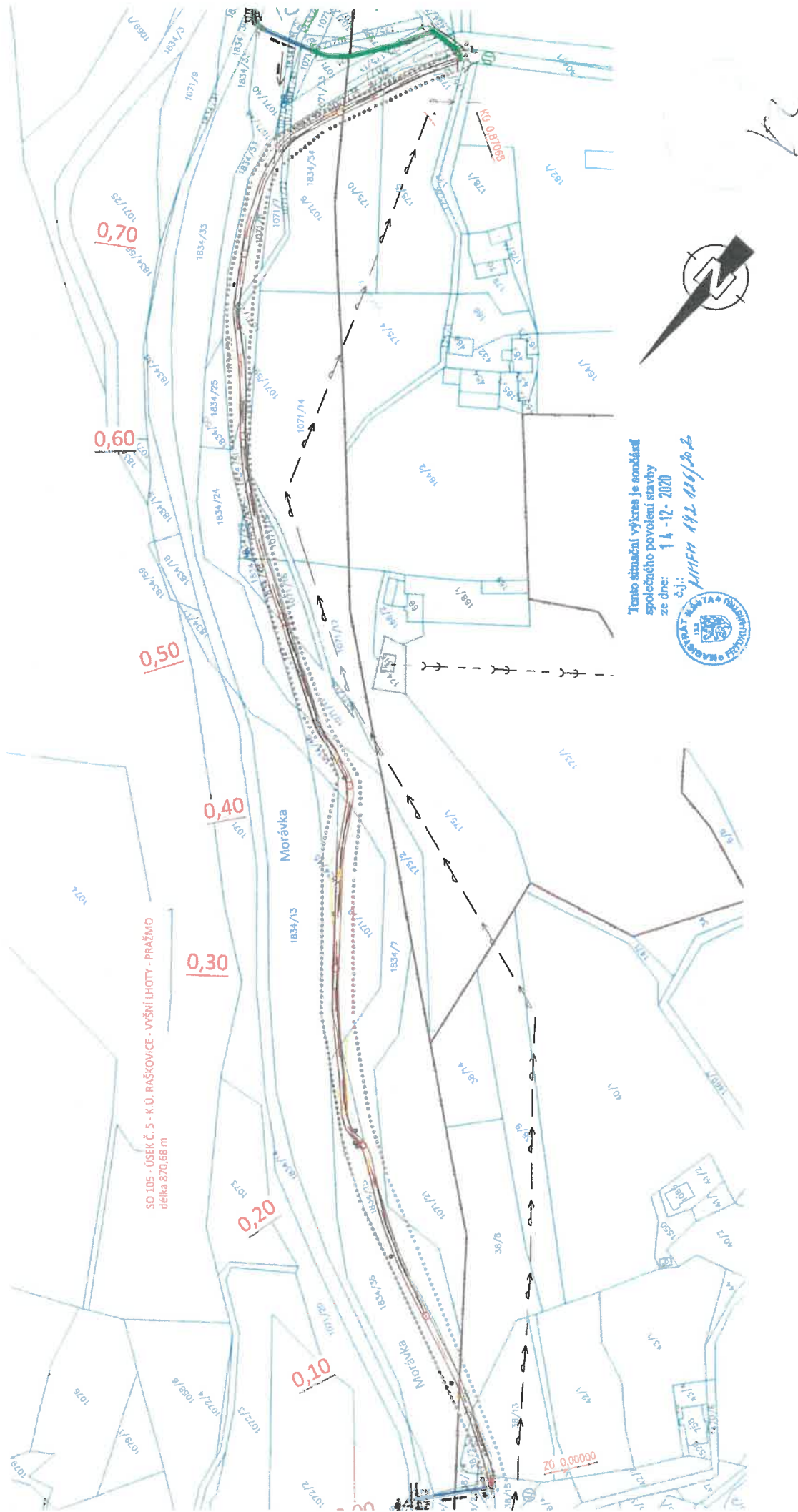
Tento situační výkres je součástí
společného povolení stavby
ze dne: **14.12.2023**
č.j.: **141/192/2023**



ZODP. PROJ.	Ing. Zdeněk LOUP	26.12.23	DATUM	102018	
VYPRACOVAL	Ing. Petr KOLAŘÍK	12.12.23	MEŘÍTKO	1:2000	
INVESTOR	Sdružení obcí povodí Morávky, OÚ Dobrá 230, 723 51 Dobrá			ZAK. Č.	2436
AKCE	Cyklotrasa povodí Morávky			STUPEN	DUSP
ČÁST	C - SITUAČNÍ VÝKRESY			VÝKRES	VÝTIK
OBSAH	KOORDINAČNÍ SITUAČNÍ VÝKRES - ÚSEK Č. 3			C3.3	

- LEGENDA STÁVAJÍCÍCH INŽENÝRSKÝCH SÍTÍ:**
- ČEZ a.s. - Podzemní vedení NN do 1 kV
 - ČEZ a.s. - Nadzemní vedení NN do 1 kV
 - ČEZ a.s. - Podzemní vedení VN do 35 kV
 - ČEZ a.s. - Nadzemní vedení VN do 35 kV
 - SmVak a.s. - Kondičnice spísolová DN 400 PP
 - SmVak a.s. - Vodovod
 - ČETIN a.s. - Podzemní metalický kabel
 - Gaslet, s.r.o. - VTl Plynovod

- SO 103 - ÚSEK Č. 3 - k.ú. VYŠNÍ LHOTY**
- cyklotrasa š. 3,0 m - povrch
 - násyp
 - stávající přemostění
 - zbradlář v. 1,3 m
 - obrys staveniště
 - vlezu na staveniště



SO 105 - ÚSEK Č. 5 - K.Ú. RAŠKOVICE - VYŠNÍ LHOTY - PRAŽMO
 délka 870,66 m

Tento situační výkres je součástí
 společného povolení stavby
 ze dne: 14. 12. 2020
 č.j.: MHAH 192/180/2020



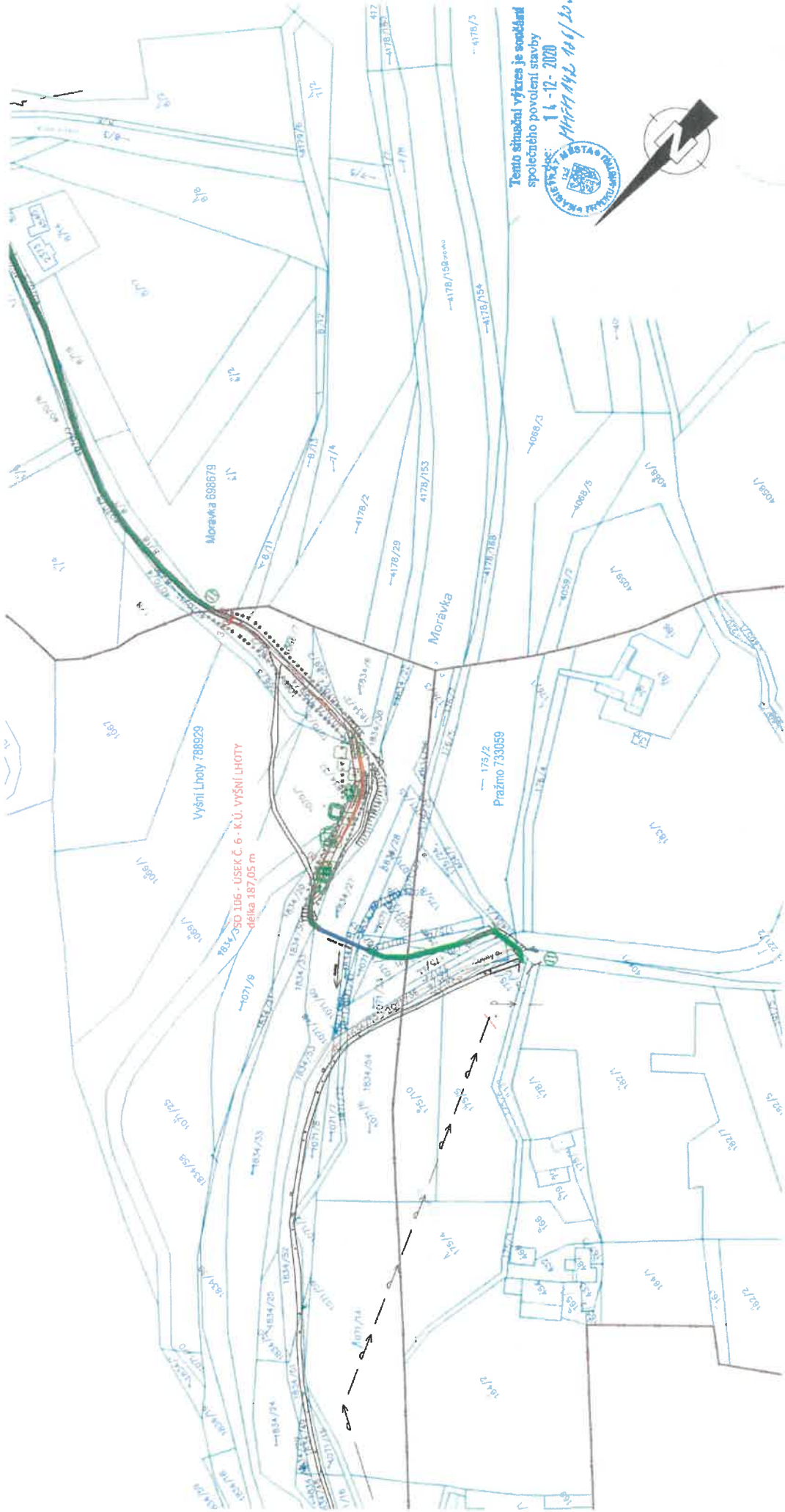
LEGENDA STÁVAJÍCÍCH INŽENÝRSKÝCH SÍTÍ:

- Smlouk o.s. - Konečnice apriškově
- Smlouk o.s. - Vodovod
- - označení cyklotrasy na stávajících komunikacích
- - stávající přemostění
- obrys staveniště
- výhled na staveniště

SO 105 - ÚSEK Č. 5 - K.Ú. RAŠKOVICE - VYŠNÍ LHOTY - PRAŽMO

- - cyklotrasa š. 3,0 m
- - výkres VÝTKRES

ZODP. PROJ.	Ing. Zdeněk LOUP	<i>Zdeňk Loup</i>	DATUM	10/2018
VYPRACOVAL	Ing. Petr KOLÁŘIK	<i>Petr Kolářik</i>	MĚŘÍTKO	1:2000
INVESTOR	Sružení obcí povodí Morávky, OÚ Dobrá 230, 723 51 Dobrá		ZAK. Č.	2436
AKCE	Cyklotrasa povodí Morávky		STUPEŇ	DUSP
ČÁST	C - SITUAČNÍ VÝKRESY		VÝKRES	VÝTKRES
OBSAH	KOORDINAČNÍ SITUAČNÍ VÝKRES - ÚSEK Č. 5			C3.5
				IC: 24306606



Tento situační výkres je součástí
společného povolení stavby
stavby č. 11-12-2020
MÚP MČ Praha 14, 14/1/2020



LEGENDA STÁVAJÍCÍCH INŽENÝRSKÝCH SÍTÍ:

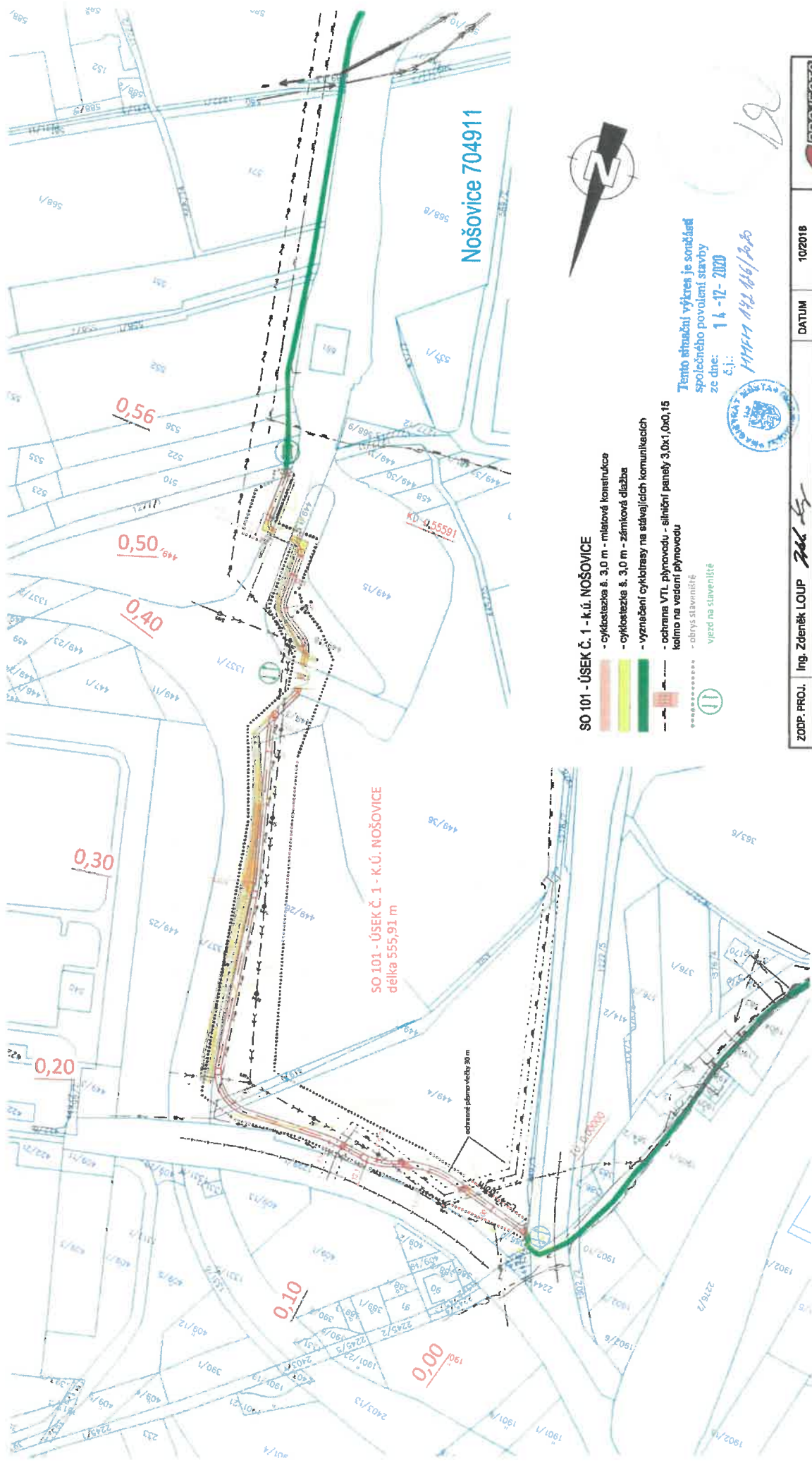
- Směk a.s. - vodovod

SO 106 - ÚSEK Č. 6 - K.Ú. VYŠNÍ LHOTY

- cyklostezka š. 3,0 m - povrch
- vyznačení cyklotrasy na stávajících komunikacích
- stávající přemostění
- obrys staveniště
- vjezd na staveniště

ZODP. PROJ.	Ing. Zdeněk LOUP	<i>ZL</i>	DATUM	10.2018
VYPRACOVAL	Ing. Petr KOLAŘÍK	<i>PK</i>	MĚŘÍTKO	1:2000
INVESTOR	Sdružení obcí povodí Morávky, OÚ Dobrá 230, 723 51 Dobrá		ZAK. Č.	2436
AKCE	Cyklotrasa povodí Morávky		STUPĚN	DUSP
ČÁST	C - SITUAČNÍ VÝKRESY		VÝKRES VÝTIŠK	
OBSAH	KOORDINAČNÍ SITUAČNÍ VÝKRES - ÚSEK Č. 6		C3.6	

Bo



Nošovice 704911



SO 101 - ÚSEK Č. 1 - K.Ú. NOŠOVICE

- cyklotrasa š. 3,0 m - mlovové konstrukce
- cyklotrasa š. 3,0 m - zmrnková dlažba
- vyznačení cyklotrasy na stávajících komunikacích
- ochrana VTL plynovodu - slišní panely 3,0x1,0x0,15 kelmo na vedení plynovodu
- obrýs stávnostě
- výhled na stávnostě

Tento situační výkres je součástí
společného povolení stavby
ze dne: **14-12-2020**
č.j.: *11044/142/166/2020*



ZODP. PROJ.	Ing. Zdeněk LOUP	DATUM	102018
VYPRACOVAL	Ing. Petr KOLAŘÍK	MĚŘÍTKO	1:2000
INVESTOR	Sdružení obcí povodí Morávky, OÚ Dobrá 230, 723 61 Dobrá	ZAK. Č.	2436
AKCE	Cyklotrasa povodí Morávky	STUPĚN	DUSP
ČÁST	C - SITUAČNÍ VÝKRESY	VÝKRES	C3.1
ČBSAH	KOORDINAČNÍ SITUAČNÍ VÝKRES - ÚSEK Č. 1	IČ: 24308606	

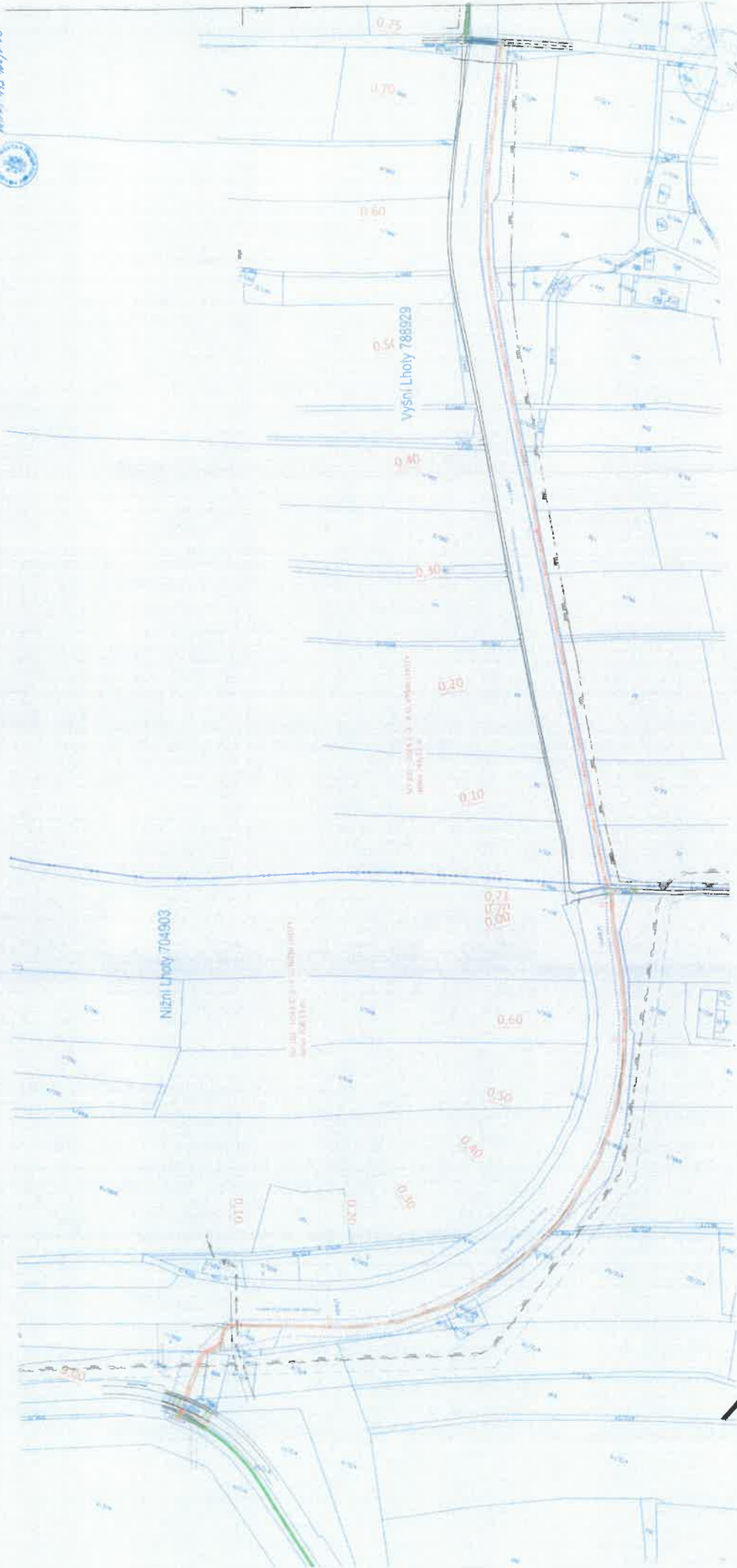
LEGENDA STÁVAJÍCÍCH INŽENÝRSKÝCH SÍTÍ:

- ČEZ o.s. - Podzemní vedení NN do 1 kV
- ČEZ o.s. - Nadzemní vedení NN do 1 kV
- ČEZ o.s. - Podzemní vedení VN do 35 kV
- ČEZ o.s. - Nadzemní vedení VN do 35 kV
- SmlVak o.s. - Kanalizační spádová DN 400 PP
- ČETIN o.s. - Podzemní metalický kabel
- Gashlet, s.r.o. - VTL Plynovod - ochranné pásmo 4,0 m na každou stranu
- Osar koleje

Stavba vyžaduje schválení státní územní přílohou
 11.10.2023
 02



02/2023



SO 102 - ÚSEK Č. 2 - 3. A. NIŽŇI LHOTY - VYŠŇI LHOTY

- obkolesování - sídlový paroh
- obkolesování - sídlový paroh
- sídlový
- přírodní obkolesování ve stávajících kornatácích

LEGENDA STAVANĚCH INŽENÝRSKÝCH SÍTÍ.

- Cyklotrasa - Dálkový územní plán - Budovka
- Cyklotrasa - Dálkový územní plán - Budovka
- Cyklotrasa - Dálkový územní plán - Budovka
- Cyklotrasa - Dálkový územní plán - Budovka
- Cyklotrasa - Dálkový územní plán - Budovka
- Cyklotrasa - Dálkový územní plán - Budovka
- Cyklotrasa - Dálkový územní plán - Budovka
- Cyklotrasa - Dálkový územní plán - Budovka
- Cyklotrasa - Dálkový územní plán - Budovka
- Cyklotrasa - Dálkový územní plán - Budovka
- Cyklotrasa - Dálkový územní plán - Budovka

ZODP. PRŮJ.	Ing. Zdeněk LOP	10.000	1:2000	1:2000	VYKRES	VYTIŠK
VYKRESUJÍCÍ	Ing. Petr KOUBEK	10.000	1:2000	1:2000		
REDAKTOR	Stanislav Odeš pavoni Moravky, CÚ Dvorka 230, 753 51 Dobruška	10.000	1:2000	1:2000		
PROJEKT	Cyklotrasa povodi Moravky	10.000	1:2000	1:2000	C3.2	
ČÁST	C - SITUACNÍ VÝKRESY	10.000	1:2000	1:2000		
OBJEM	KOORDINAČNÍ SITUACNÍ VÝKRES - ÚSEK Č. 2	10.000	1:2000	1:2000		

